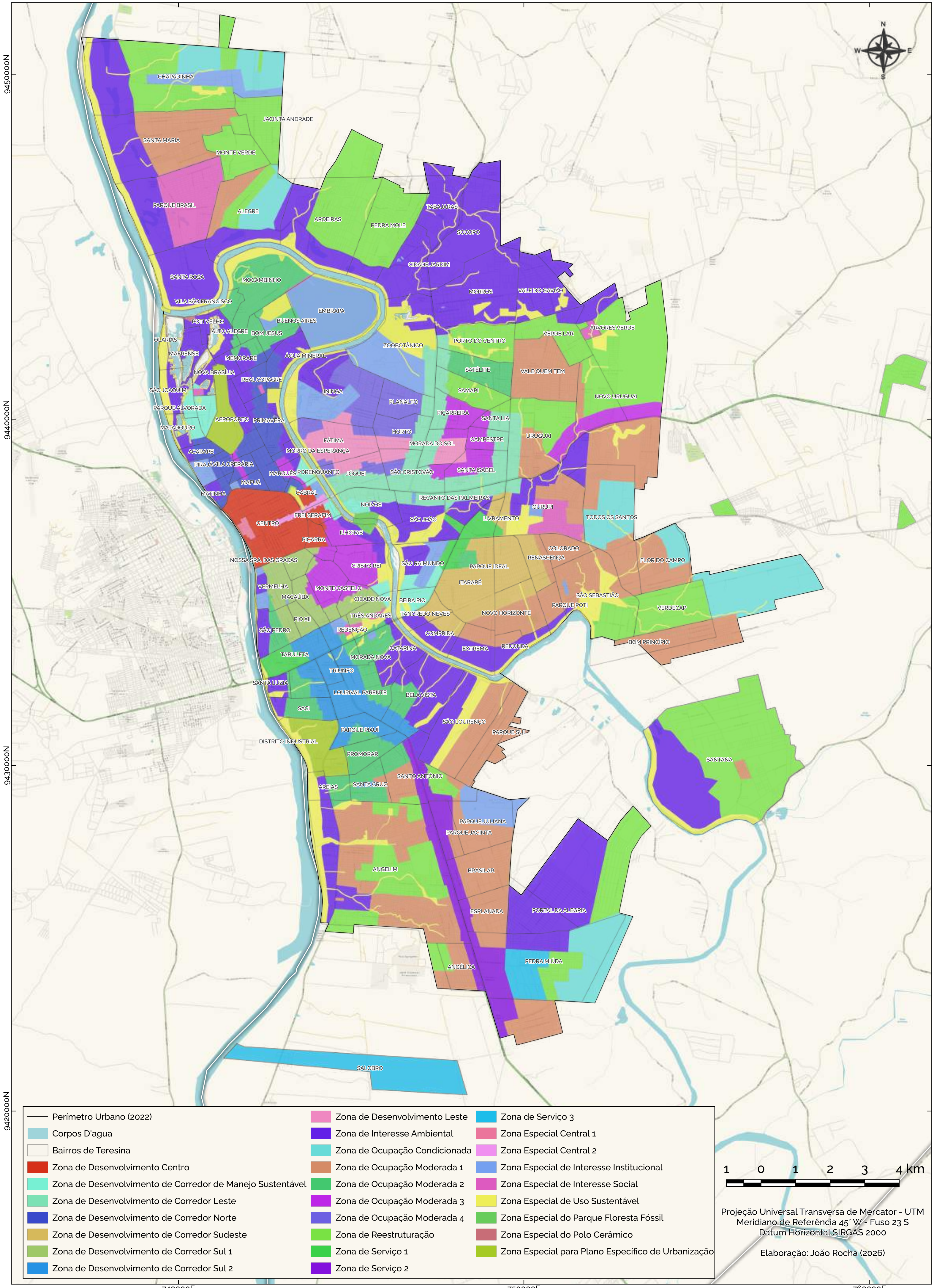
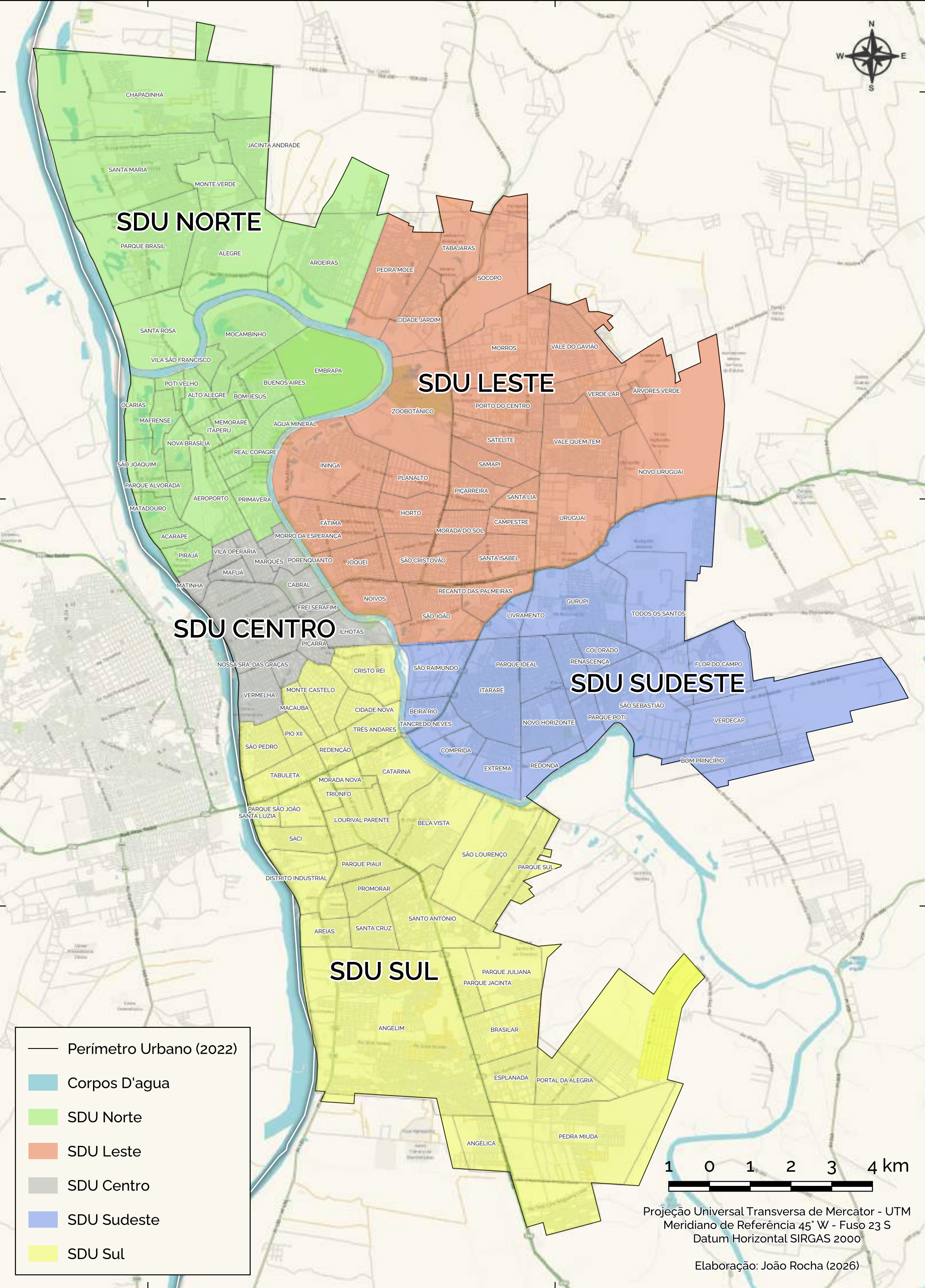


III. Mapa do Zoneamento Urbano/Área de Jurisdição das SDUs

MAPA DE ZONEAMENTO URBANO DE TERESINA-PI

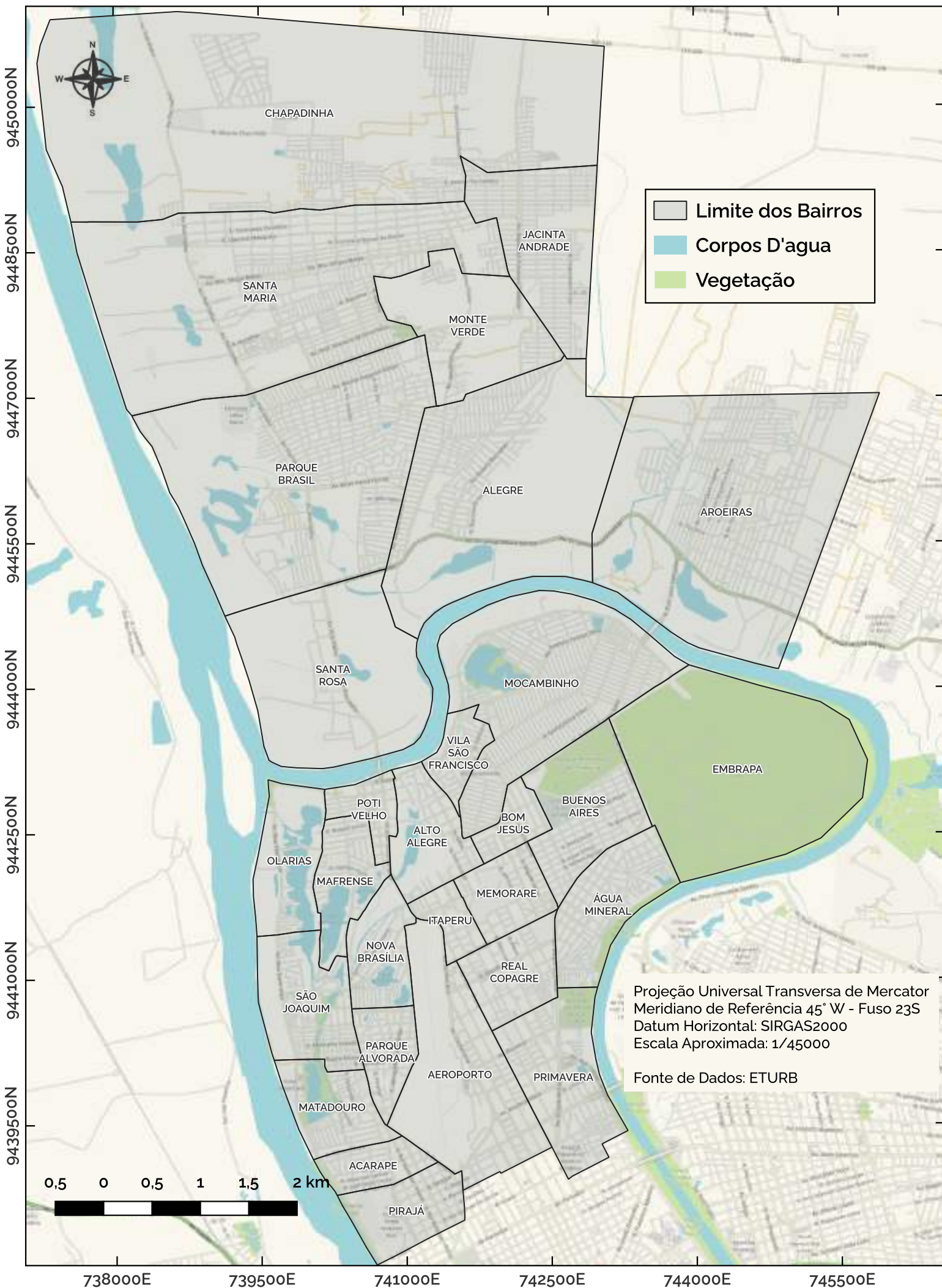


ÁREA DE JURISDIÇÃO DAS SDUs

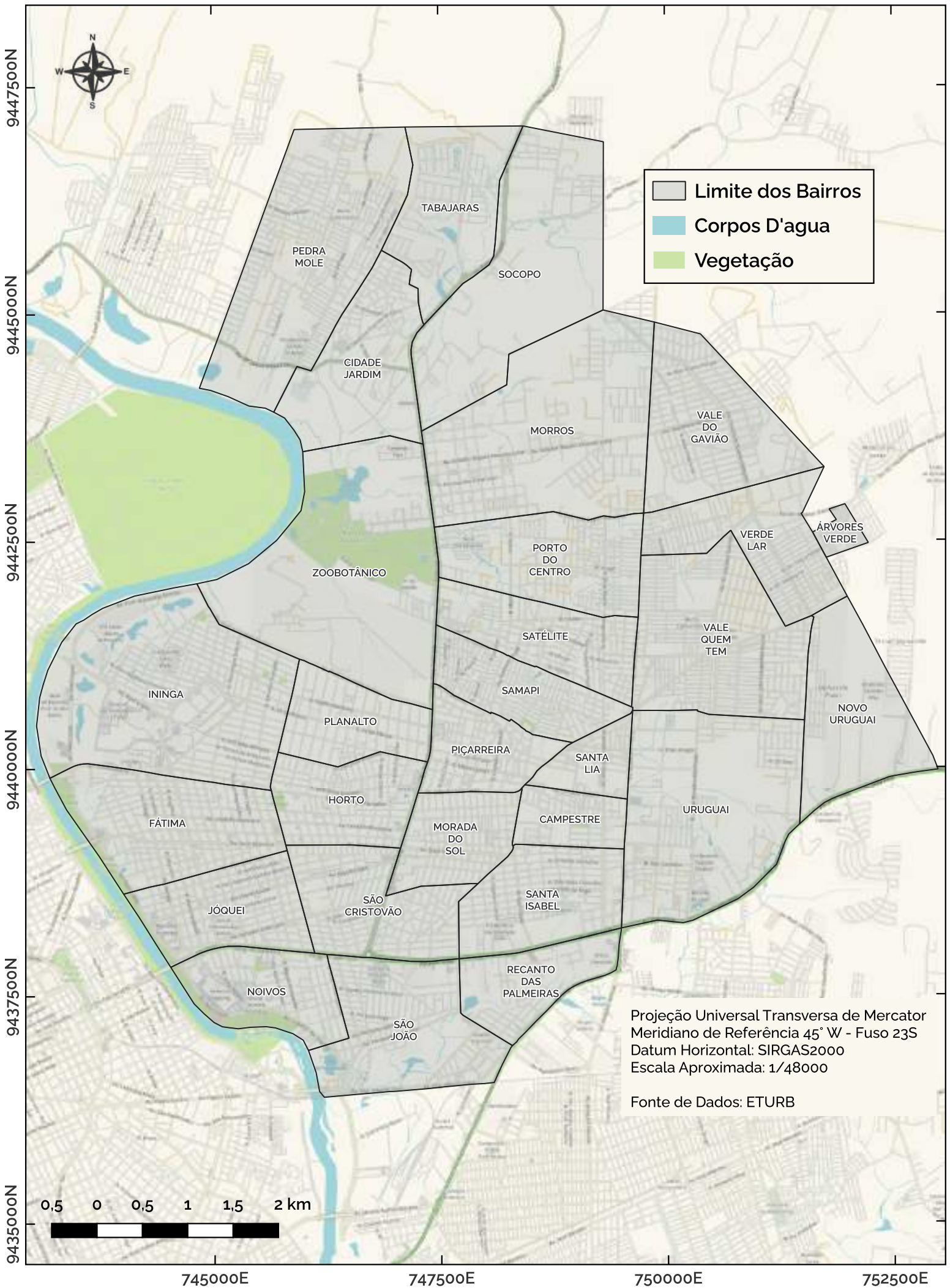


IV. Bairros por Zona Administrativa

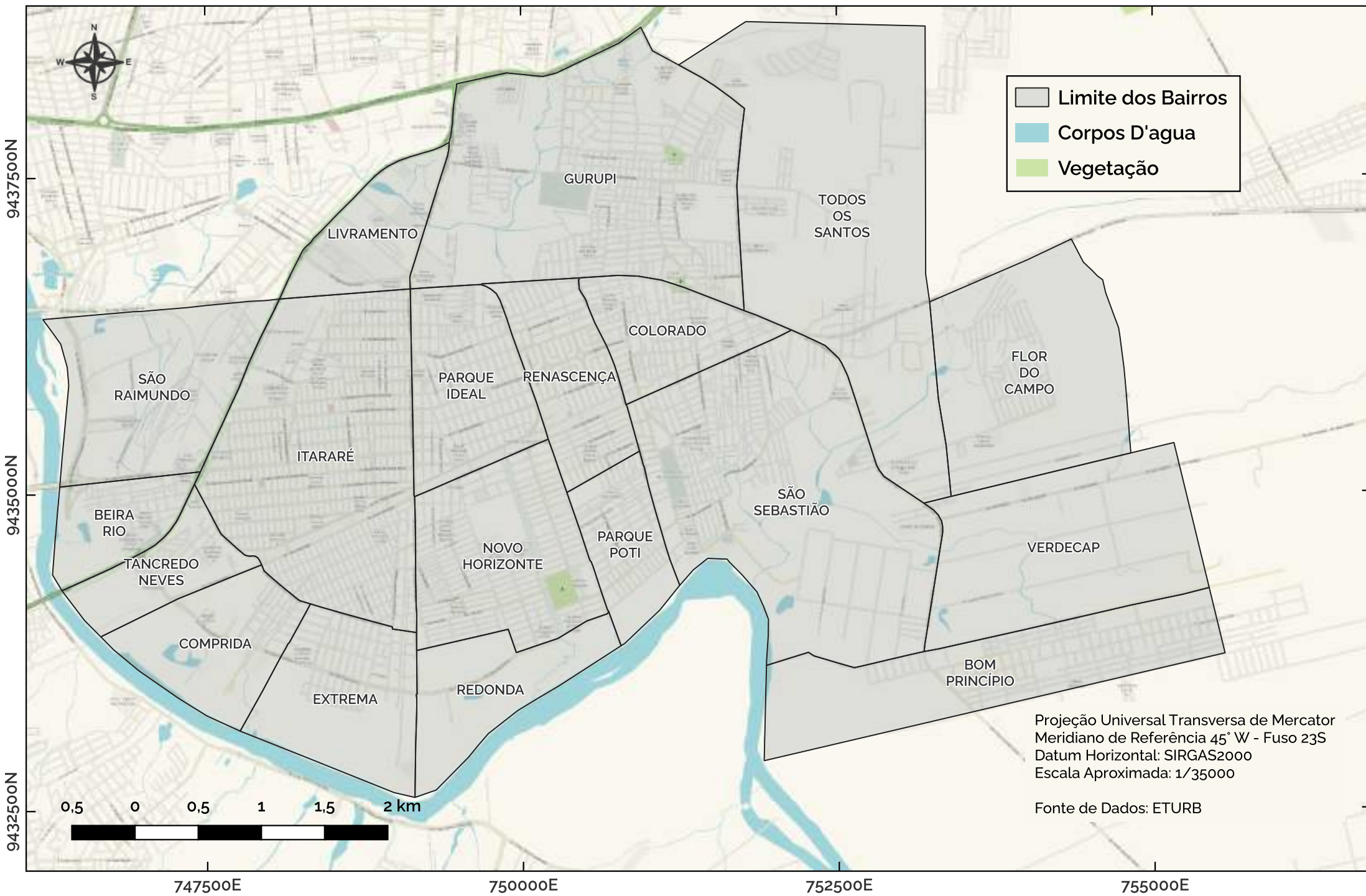
BAIRROS - ZONA NORTE



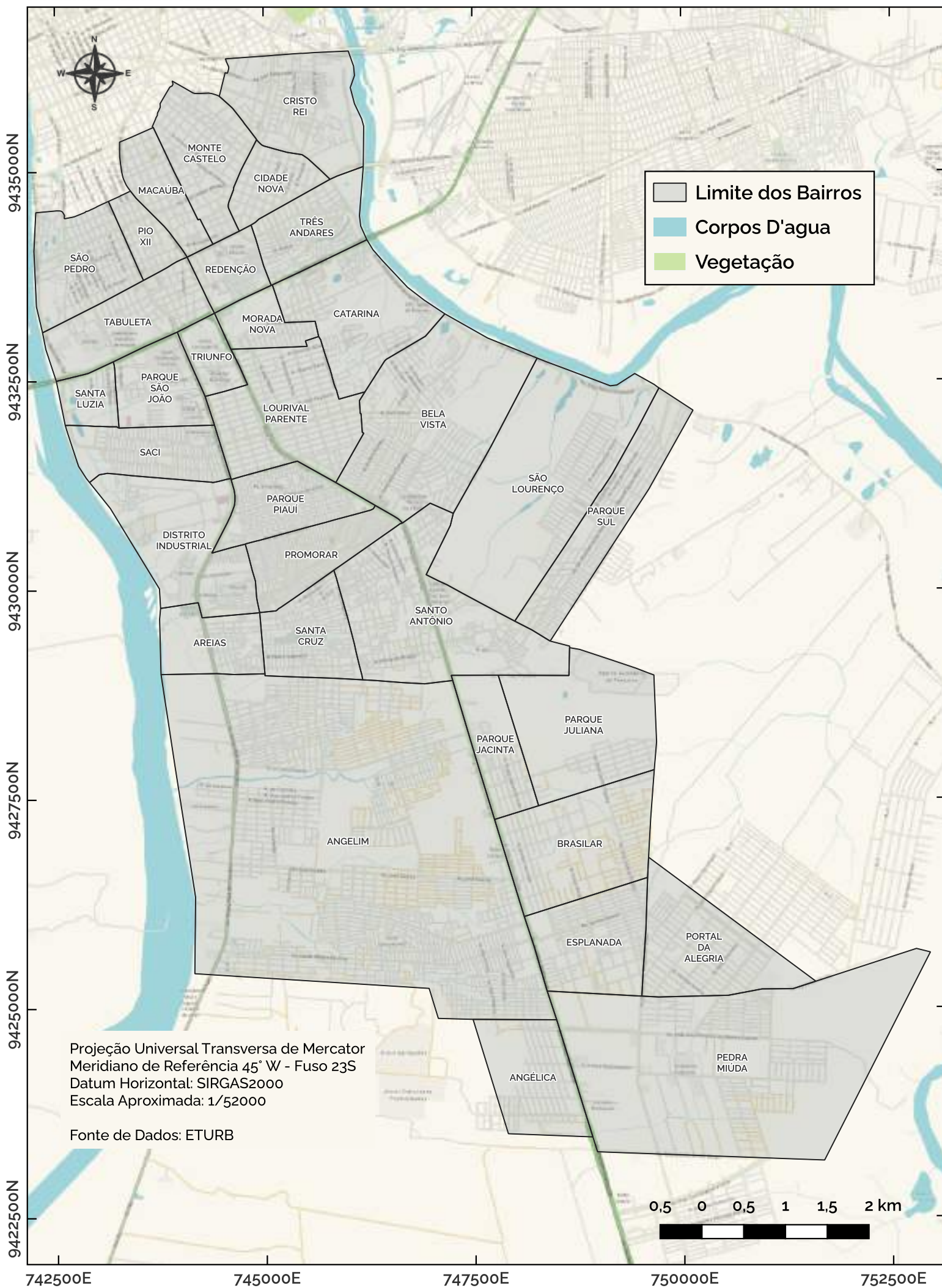
BAIRROS - ZONA LESTE



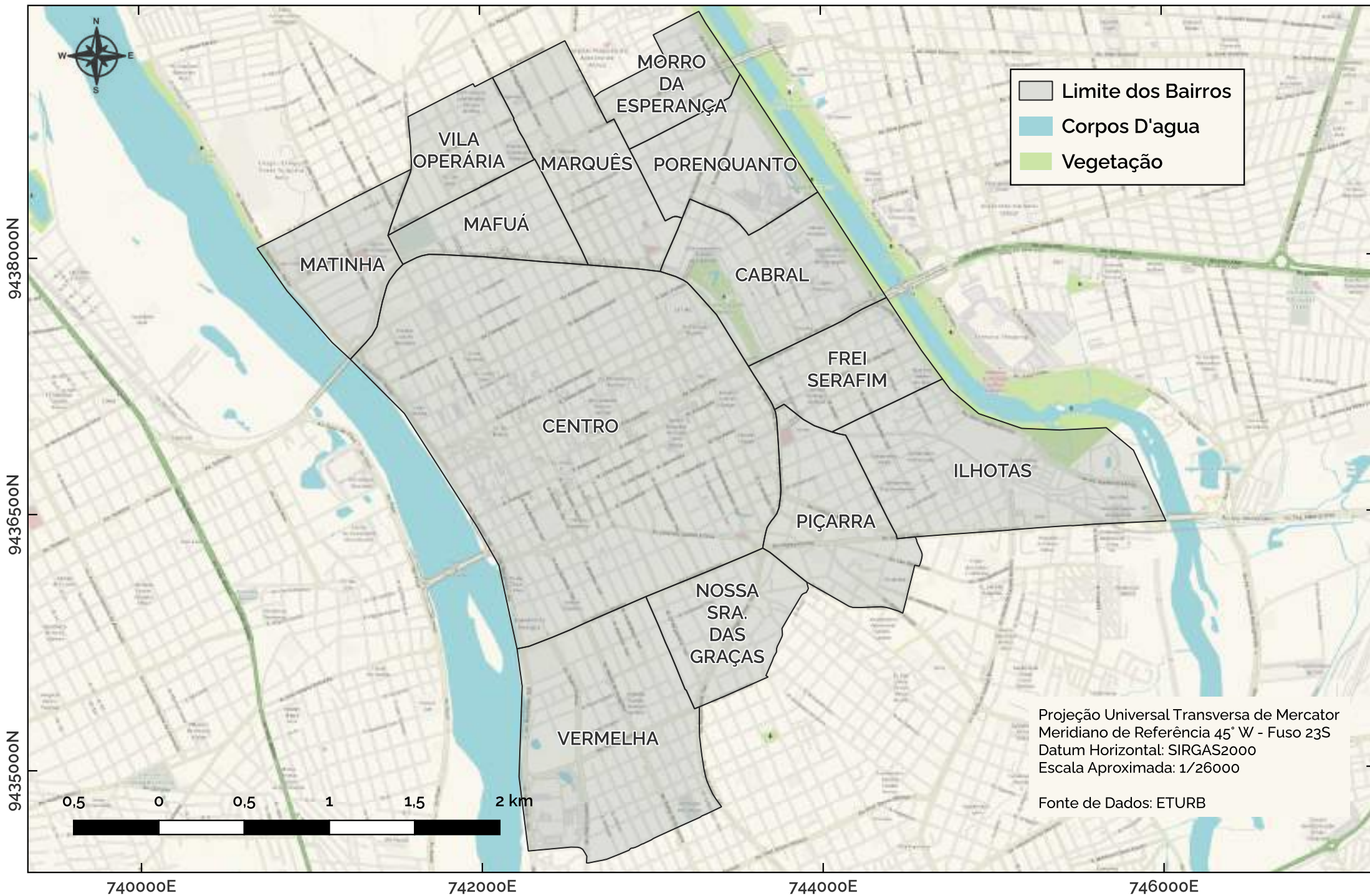
BAIRROS - ZONA SUDESTE



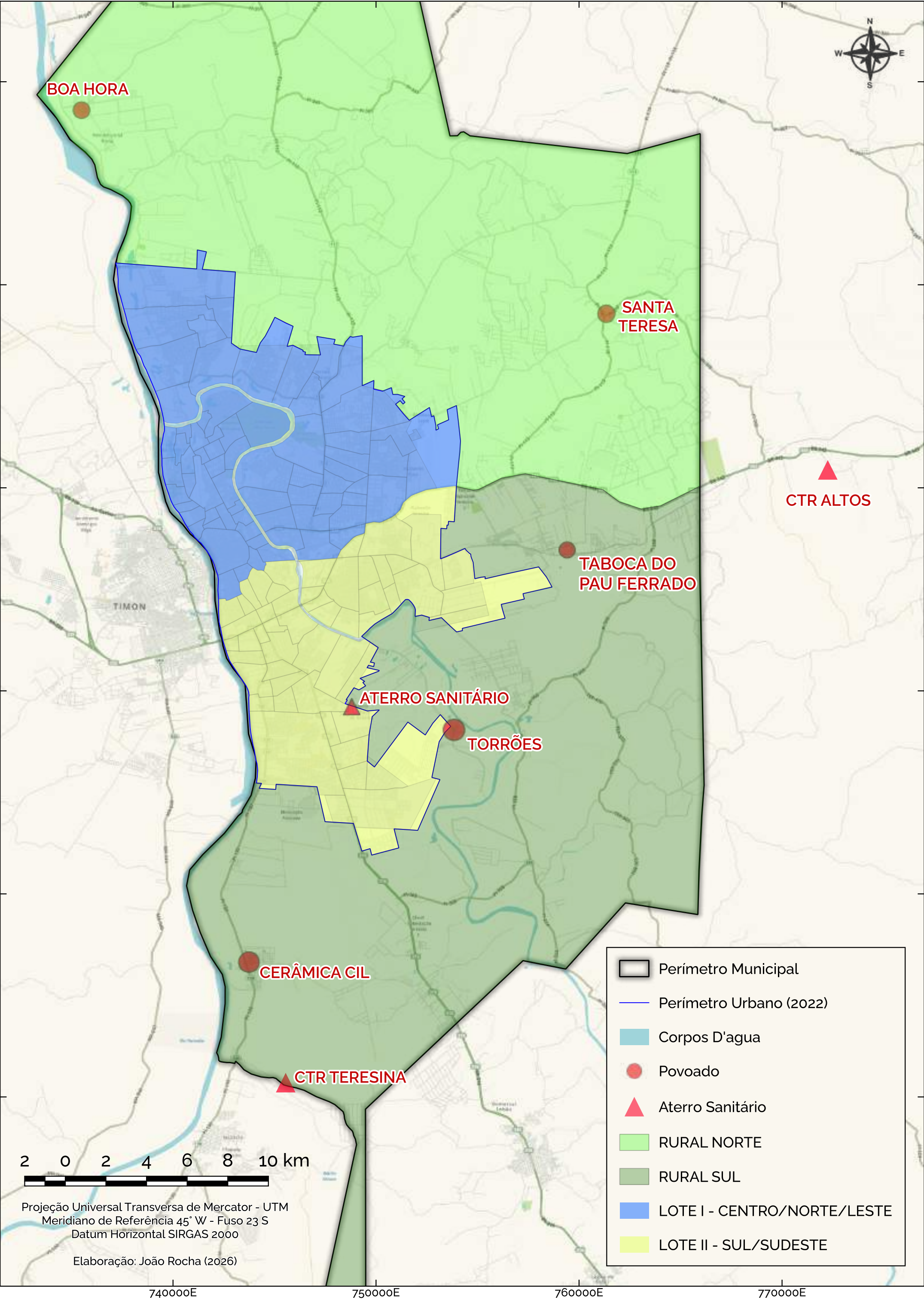
BAIRROS - ZONA SUL



BAIRROS - ZONA CENTRO

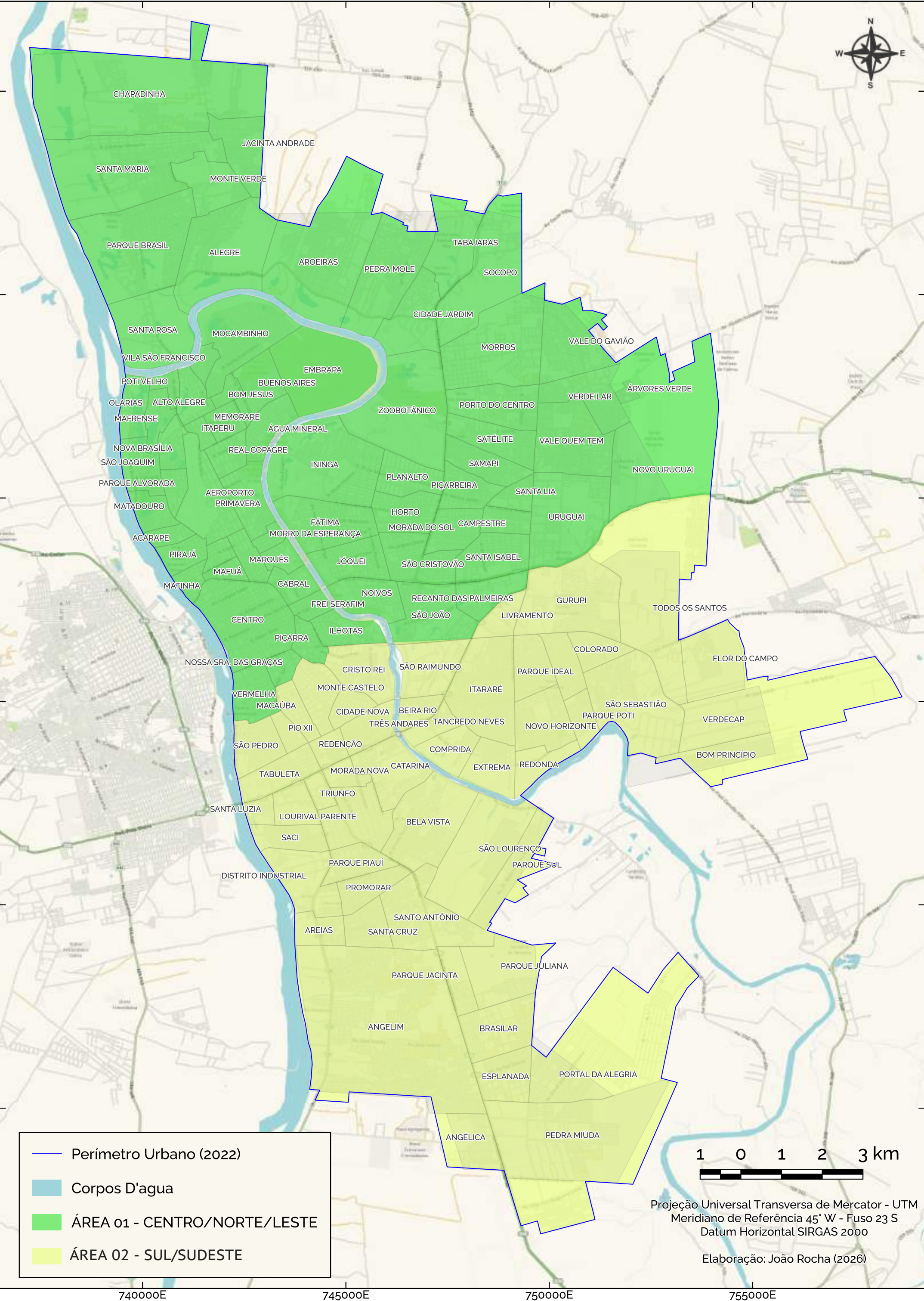


V. Mapa Geral da Limpeza Urbana/Rural



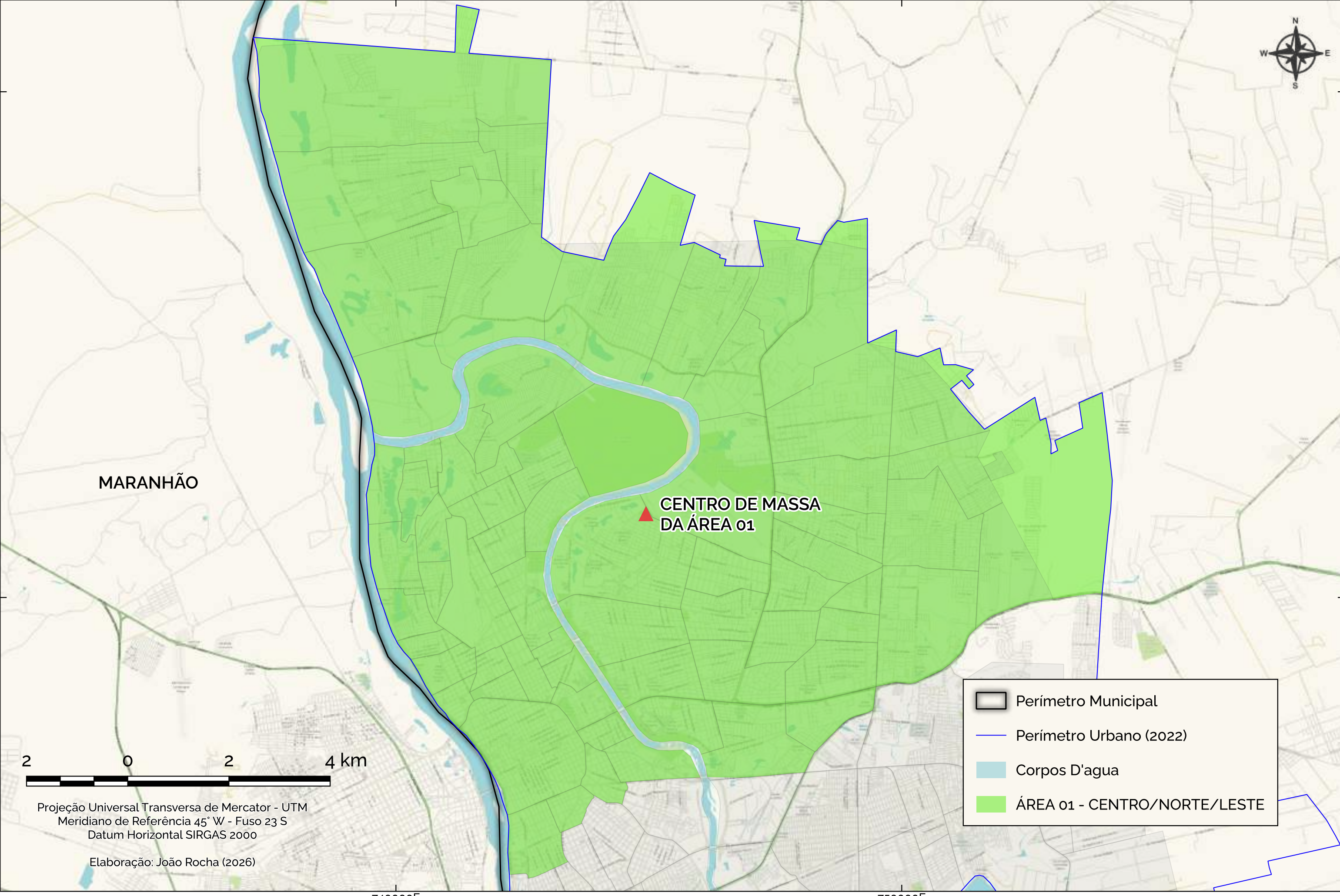
VI. Mapa da Divisão das Áreas de Limpeza Urbana por Lote

DIVISÃO DAS ÁREAS DOS LOTES DA LIMPEZA PÚBLICA - TERESINA/PI

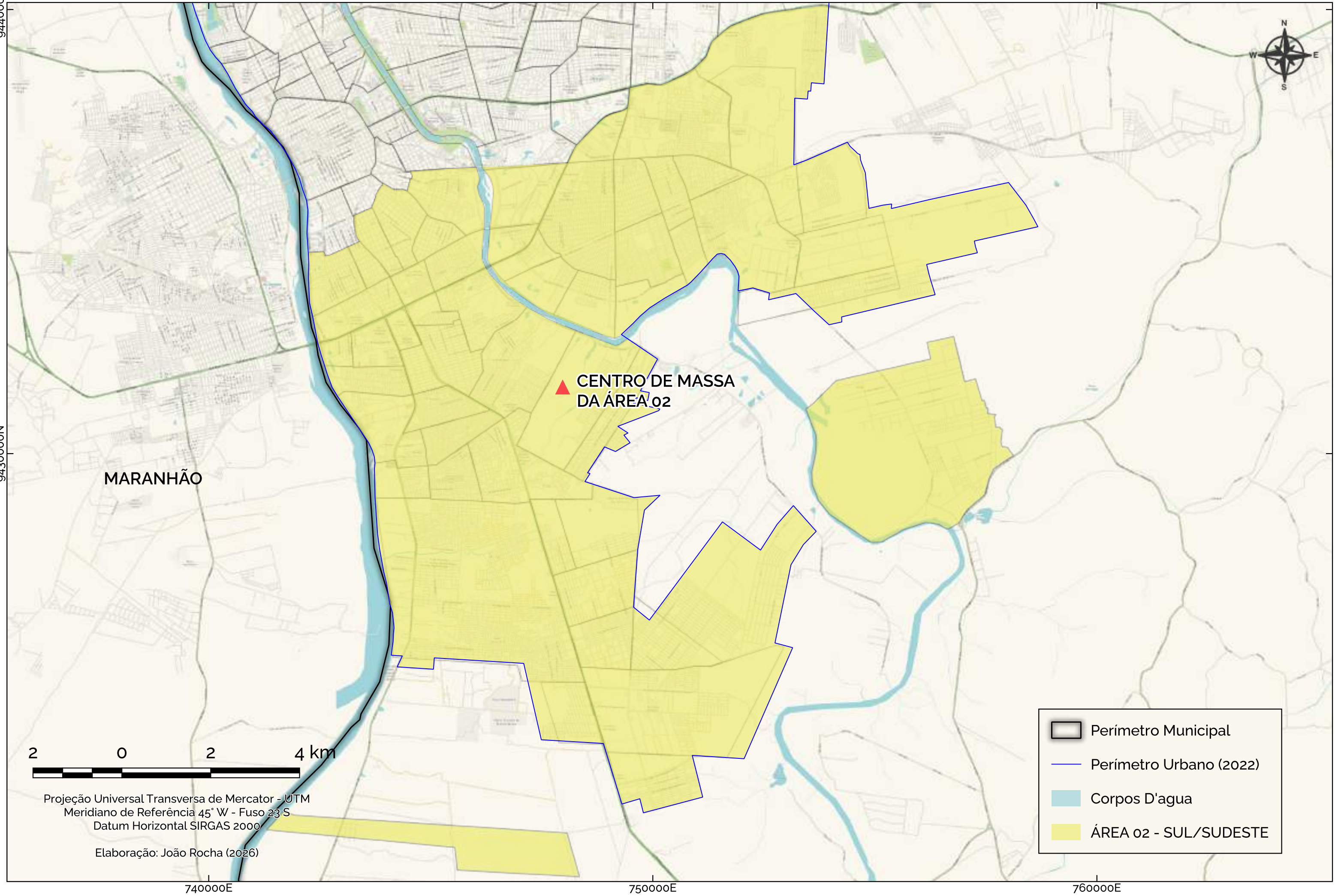


VII. Centro de Massa das Áreas

MAPA DO CENTRO DE MASSA DA ÁREA 01 (TERESINA - PI)



MAPA DO CENTRO DE MASSA DA ÁREA 02 (TERESINA - PI)



MARANHÃO

CENTRO DE MASSA
DA ÁREA 02

2 0 2 4 km

Projeção Universal Transversa de Mercator - UTM
Meridiano de Referência 45° W - Fuso 23 S
Datum Horizontal SIRGAS 2000

Elaboração: João Rocha (2026)

- Perímetro Municipal
- Perímetro Urbano (2022)
- Corpos D'agua
- ÁREA 02 - SUL/SUDESTE

VIII. Mapa de Localização dos Postos de Entrega Voluntária - PEVs

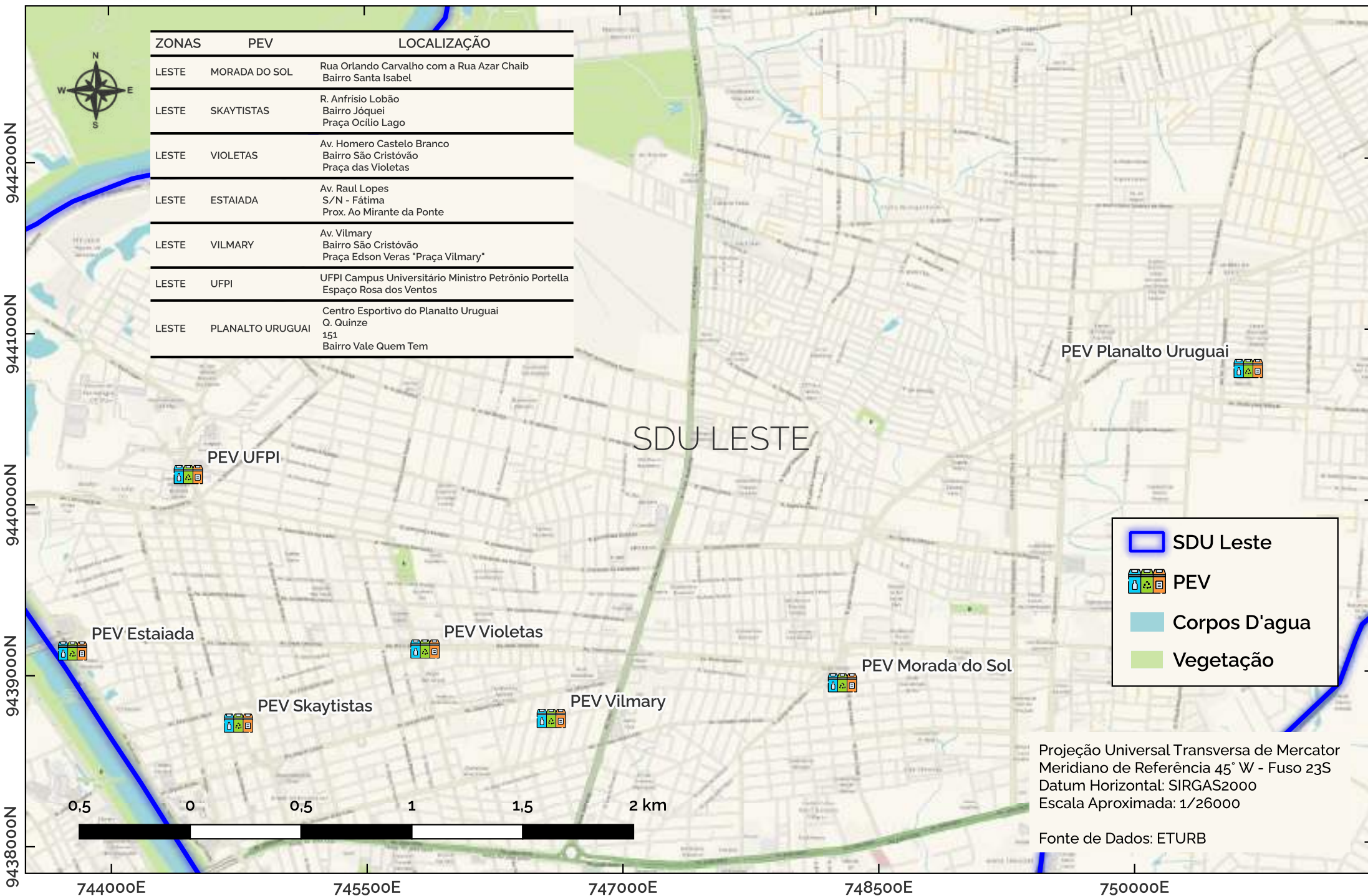
LOCALIZAÇÃO DOS POSTOS DE ENTREGA VOLUNTÁRIA

ZONA NORTE



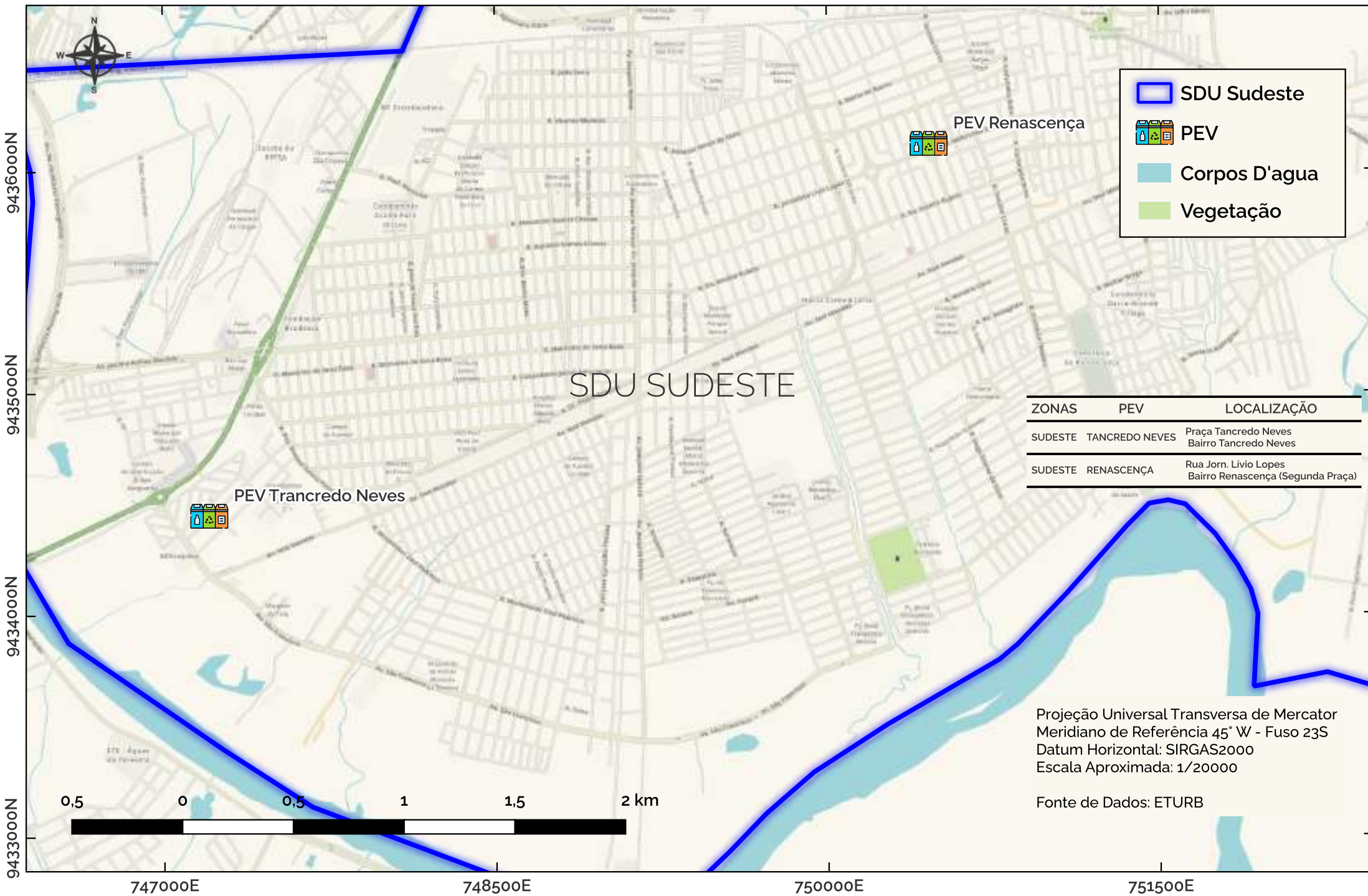
LOCALIZAÇÃO DOS POSTOS DE ENTREGA VOLUNTÁRIA

ZONA LESTE



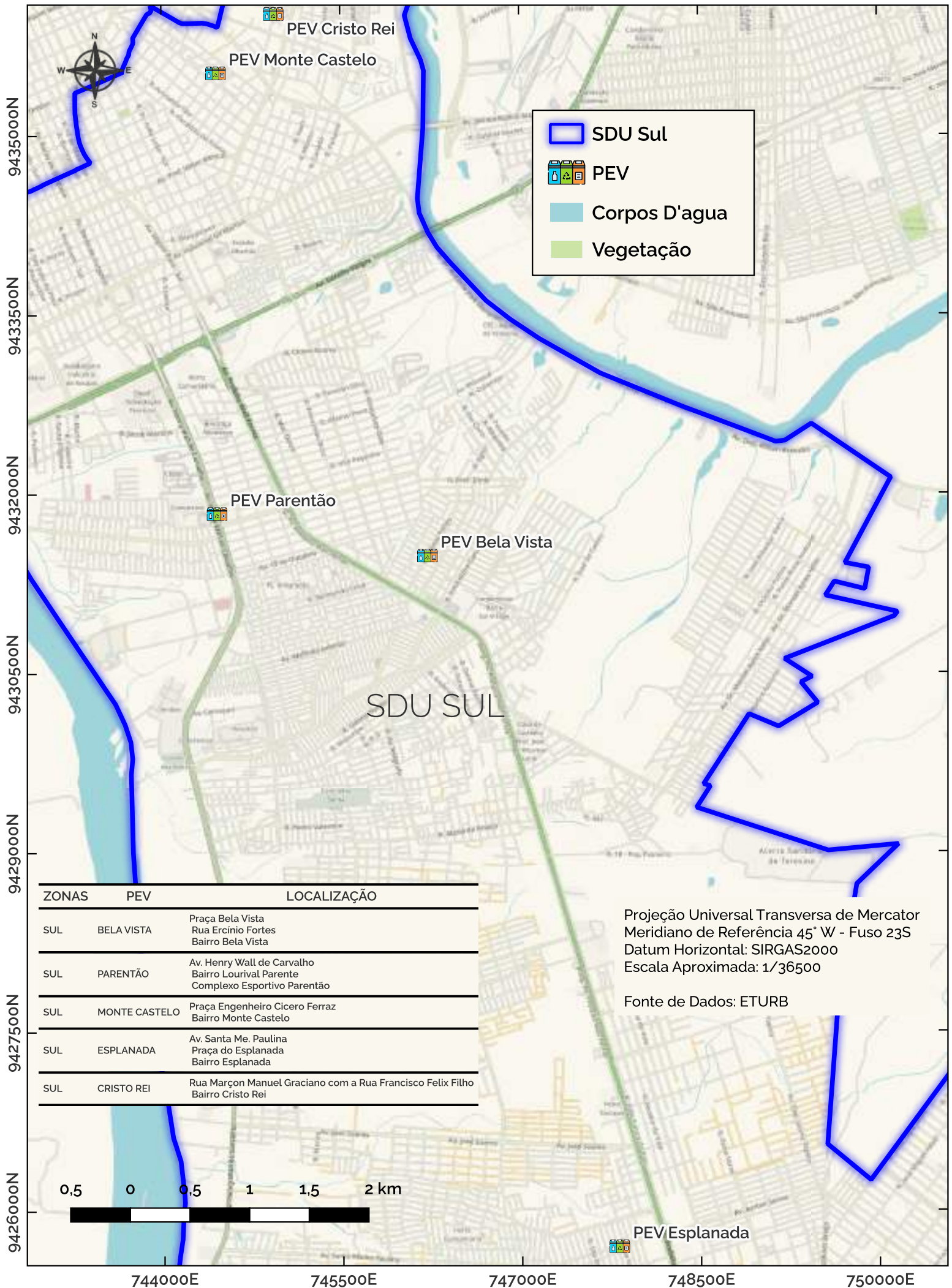
LOCALIZAÇÃO DOS POSTOS DE ENTREGA VOLUNTÁRIA

ZONA SUDESTE



LOCALIZAÇÃO DOS POSTOS DE ENTREGA VOLUNTÁRIA

ZONA SUL



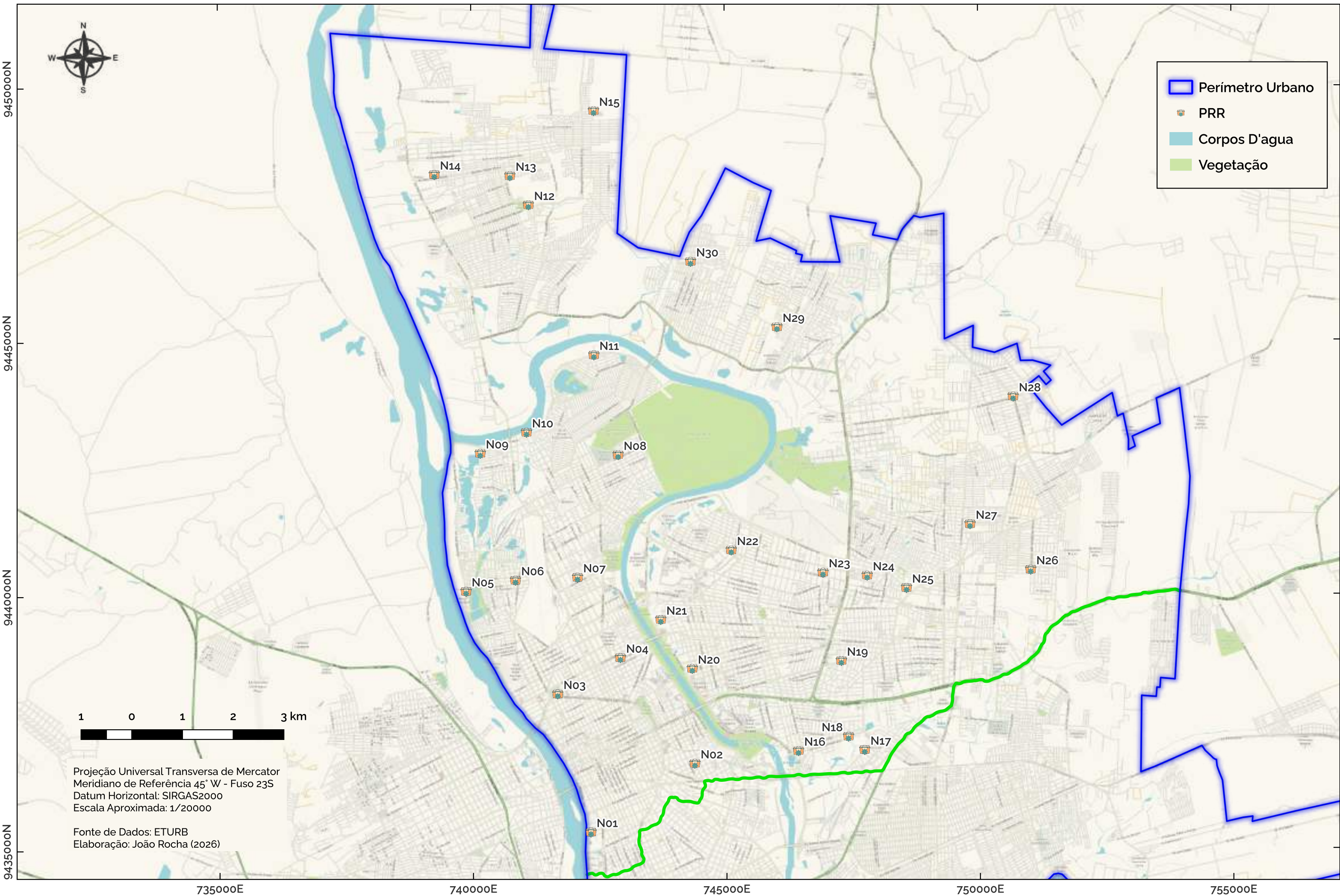
LOCALIZAÇÃO DOS POSTOS DE ENTREGA VOLUNTÁRIA

ZONA CENTRO

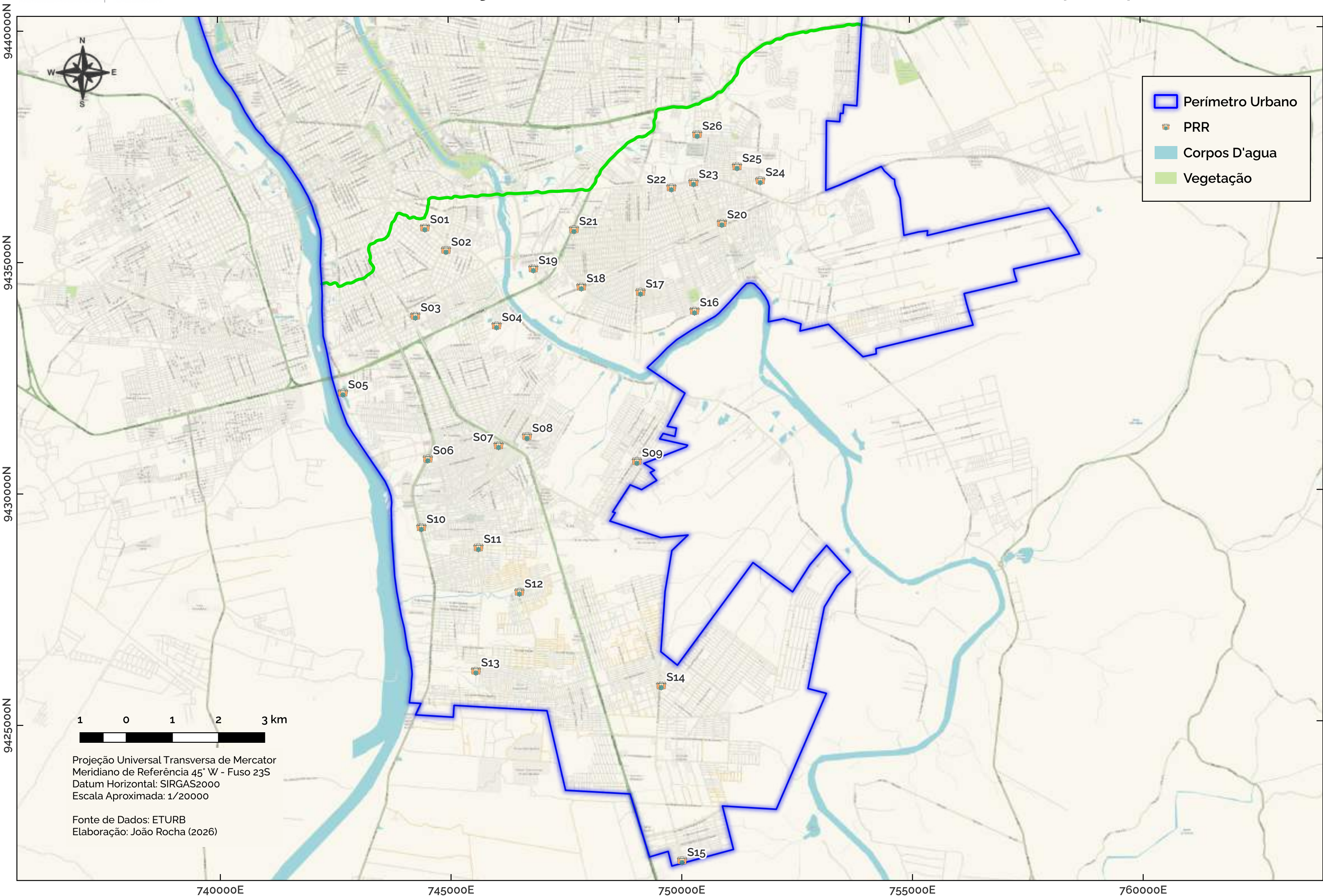


IX. Mapa de Localização dos Pontos de Recebimento de Resíduos – PRRs

MAPA DE LOCALIZAÇÃO DOS PONTOS DE RECEBIMENTO DE RESÍDUOS (PRRs) - LOTE I



MAPA DE LOCALIZAÇÃO DOS PONTOS DE RECEBIMENTO DE RESÍDUOS (PRRs) - LOTE II



X. Modelo de Placa de Identificação PRRs

PONTO DE RECEBIMENTO DE RESÍDUOS

PRR

PERMITIDO:

- Resíduos de Construção e Demolição;
- Resíduos de Podas de Árvores;
- Resíduos de Capina e Varrição;
- Móveis Usados.

NÃO PERMITIDO:

- Lixo Doméstico;
- Animais Mortos;
- Lixo Hospitalar;
- Pilhas, Baterias, Lâmpadas, Aparelhos Eletrônicos;
- Lixo Industrial.

LIMITE MÁXIMO PERMITIDO É DE ATÉ 1,0 M³ POR MUNICÍPE
INFORMAÇÕES: (86) 3221-7050

ENTIDADE AUTÁRQUICA TERESINENSE DE DESENVOLVIMENTO URBANO

PRR - 01








XI. Mapa de Frequência de Coleta de Resíduos Domiciliares


PLANO DE COLETA DOMICILIAR

ZONAS: CENTRO, NORTE E LESTE

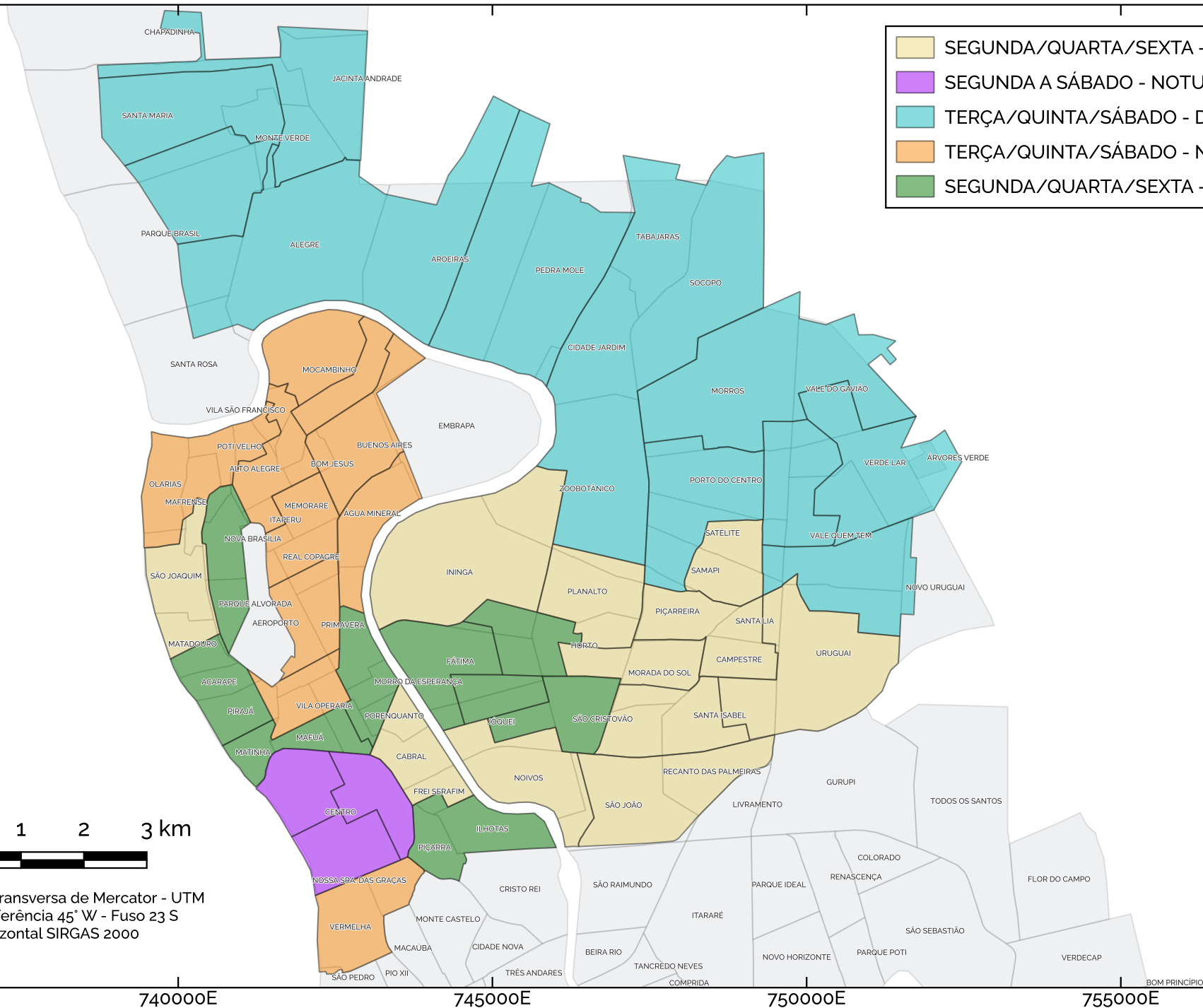


	SEGUNDA/QUARTA/SEXTA - DIURNO
	SEGUNDA A SÁBADO - NOTURNO
	TERÇA/QUINTA/SÁBADO - DIURNO
	TERÇA/QUINTA/SÁBADO - NOTURNO
	SEGUNDA/QUARTA/SEXTA - NOTURNO

1 0 1 2 3 km

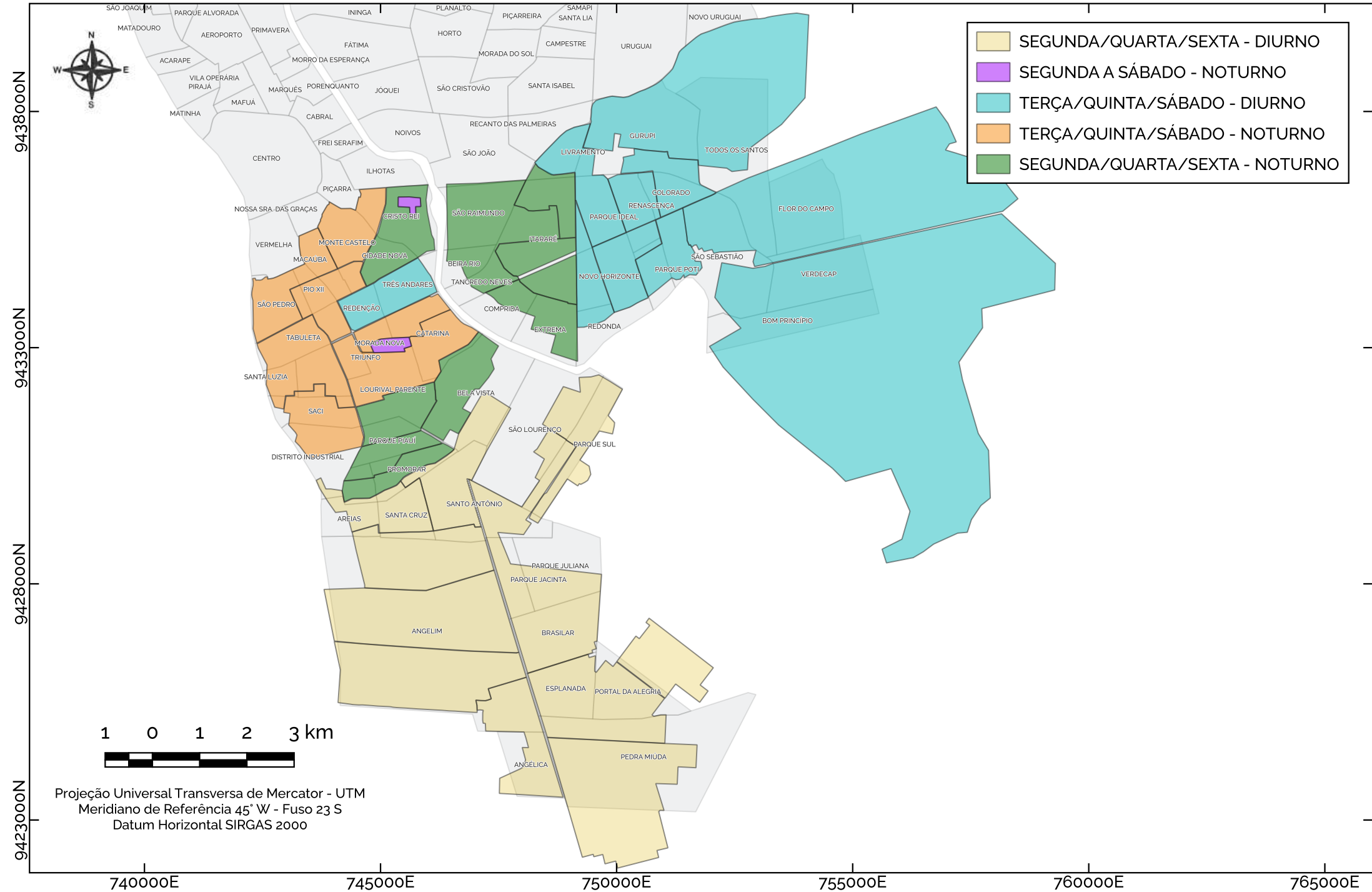


Projeção Universal Transversa de Mercator - UTM
Meridiano de Referência 45° W - Fuso 23 S
Datum Horizontal SIRGAS 2000



PLANO DE COLETA DOMICILIAR

ZONAS: SUL E SUDESTE



XII. Modelo de Fardamento









XIII. Modelo de Contêiner

MODELO DE CONTEINER

COLETA SELETIVA

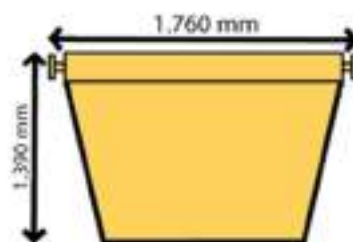
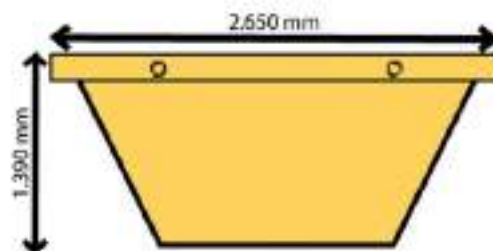
VIDRO



COLETA SELETIVA
MATERIAIS RECICLÁVEIS (PLÁSTICO, METAL E PAPEL)



INFORMAÇÕES TÉCNICAS



 **Modelo:** Caçamba Estacionária 5m³

 **Largura:** 1.760 mm

 **Altura:** 1.390 mm

 **Comprimento:** 2.650 mm

 **Material:** Aço

 **Peso:** 648 kg

 **Capacidade:** 5m³

 **Cores:** Diversas

COLETA DOMICILIAR

ORGÂNICO



COLETA DOMICILIAR

INFORMAÇÕES TÉCNICAS



XIV. Relação de logradouros a serem varridos

RELAÇÃO DE LOGRADOUROS A SEREM VARRIDOS - SDU CENTRO

FREQUÊNCIA DE VARRIÇÃO DE RUAS E AVENIDAS - SDU CENTRO
HORÁRIO: 06:00H AS 14:20H

RUA	INICIO	FIM	COMP (M)	Nº DE SARJETAS	FREQUENCIA (SEMANAL)	PRODUÇÃO MENSAL (M)
AV. ANTONINO FREIRE	RUA DAVID CALDAS	RUA VINTE E QUATRO DE JANEIRO	160	4	6	15.360
RUA ÁLVARO MENDES	AV. MARANHÃO	RUA QUINTINO BOCAÍUVA	960	2	6	46.080
RUA ÁLVARO MENDES	RUA RIACHUELO	RUA SETE DE SETEMBRO	590	2	6	28.320
RUA BARROSO	RUA BENJAMIN CONSTANT	RUA OLAVO BILAC	1.100	2	6	52.800
RUA BARROSO	RUA AREOLINO DE ABREU	RUA FÉLIX PACHECO	580	2	6	27.840
RUA BENJAMIN CONSTANT	AV. MARANHÃO	RUA QUINTINO BOCAÍUVA	1.000	2	3	24.000
RUA DAVID CALDAS	RUA AREOLINO DE ABREU	RUA FÉLIX PACHECO	580	2	6	27.840
RUA DAVID CALDAS	RUA BENJAMIN CONSTANT	RUA OLAVO BILAC	1.100	2	6	52.800
RUA DEZENOVE DE NOVEMBRO	AV. FREI SERAFIM	RUA OLAVO BILAC	400	2	6	19.200
RUA ELISEU MARTINS	RUA BARROSO	RUA QUINTINO BOCAÍUVA	585	2	6	28.080
RUA ELISEU MARTINS	RUA SIMPLÍCIO MENDES	RUA SETE DE SETEMBRO	350	2	6	16.800
RUA FELIX PACHECO	RUA RUI BARBOSA	RUA BARROSO	160	2	6	7.680
RUA FELIX PACHECO	AV. MARANHÃO	RUA QUINTINO BOCAÍUVA	935	2	6	44.880
RUA FIRMINO PIRES	RUA COELHO RODRIGUES	AV. JOSÉ DOS SANTOS E SILVA	620	2	6	29.760
RUA FIRMINO PIRES	RUA BENJAMIN CONSTANT	RUA AREOLINO DE ABREU	310	2	6	14.880
RUA GABRIEL FERREIRA	RUA COELHO RODRIGUES	RUA ÁLVARO MENDES	100	2	6	4.800
RUA GABRIEL FERREIRA	RUA BENJAMIN CONSTANT	RUA OLAVO BILAC	1.130	2	6	54.240
RUA JOÃO CABRAL	RUA BENJAMIN CONSTANT	RUA AREOLINO DE ABREU	310	2	6	14.880
RUA JOÃO CABRAL	RUA COELHO RODRIGUES	AV. JOSÉ DOS SANTOS E SILVA	610	2	6	29.280
RUA LISANDRO NOGUEIRA	AV. MARANHÃO	RUA QUINTINO BOCAÍUVA	1.000	2	3	24.000
RUA LISANDRO NOGUEIRA	AV. MARANHÃO	RUA TREZE DE MAIO	600	2	6	28.800
RUA MONSENHOR GIL	RUA GOV. ARTUR DE VASCONCELOS	RUA DEZENOVE DE NOVEMBRO	90	2	3	2.160
RUA OLAVO BILAC	RUA PRIMEIRO DE MAIO	RUA DEZENOVE DE NOVEMBRO	200	2	6	9.600
RUA OLAVO BILAC	RUA FIRMINO PIRES	RUA QUINTINO BOCAÍUVA	720	2	3	17.280
RUA PAISSANDU	AV. MARANHÃO	RUA QUINTINO BOCAÍUVA	950	2	6	45.600
RUA PAISSANDU	RUA RIACHUELO	RUA 24 DE JANEIRO	670	2	6	32.160
RUA PRIMEIRO DE MAIO	AV. FREI SERAFIM	AV. MIGUEL ROSA	830	2	6	39.840
RUA QUINTINO BOCAÍUVA	RUA COELHO RODRIGUES	RUA ÁLVARO MENDES	100	2	6	4.800
RUA RIACHUELO	RUA BENJAMIN CONSTANT	RUA AREOLINO DE ABREU	310	2	6	14.880
RUA RIACHUELO	RUA COELHO RODRIGUES	AV. JOSÉ DOS SANTOS E SILVA	610	2	6	29.280
RUA RUI BARBOSA	RUA LIZANDRO NOGUEIRA	RUA FÉLIX PACHECO	665	2	6	31.920
RUA SÃO PEDRO	AV. MARANHÃO	RUA RUI BARBOSA	280	2	6	13.440

RUA	INICIO	FIM	COMP (M)	Nº DE SARJETAS	FREQUENCIA (SEMANAL)	PRODUÇÃO MENSAL (M)
RUA SÃO PEDRO	RUA 1º DE MAIO	RUA 19 DE NOVEMBRO	200	2	6	9.600
RUA SÃO PEDRO	RUA TREZE DE MAIO	RUA QUINTINO BOCAÍUVA	470	2	6	22.560
RUA SENADOR TEODORO PACHECO	AV. MARANHÃO	RUA DAVID CALDAS	640	2	6	30.720
RUA SENADOR TEODORO PACHECO	RUA FIRMINO PIRES	RUA DAVID CALDAS	400	2	6	19.200
RUA SETE DE SETEMBRO	RUA ELISEU MARTINS	RUA PAISSANDU	400	2	6	19.200
RUA SIMPLÍCIO MENDES	RUA LIZANDRO NOGUEIRA	RUA COELHO RODRIGUES	260	2	6	12.480
RUA SIMPLÍCIO MENDES	RUA BENJAMIN CONSTANT	RUA FÉLIX PACHECO	880	2	6	42.240
RUA TAUMATURGO DE AZEVEDO	RUA PRIMEIRO DE MAIO	RUA GOV. ARTUR DE VASCONCELOS	90	2	6	4.320
RUA TREZE DE MAIO	RUA LIZANDRO NOGUEIRA	RUA PAISSANDU	560	2	6	26.880
RUA VINTE E QUATRO DE JANEIRO	RUA COELHO RODRIGUES	RUA ÁLVARO MENDES	100	2	6	4.800
AV. ALAMEDA PARNAÍBA	AV. MARANHÃO	PONTE ESTAIADA	2.850	4	2	91.200
AV. JOAQUIM RIBEIRO	AV. MARANHÃO	AV. MIGUEL ROSA	1.530	4	6	146.880
AV. JOSÉ DOS SANTOS E SILVA	AV. MARANHÃO	RUA DAVID CALDAS	600	4	6	57.600
AV. JOSÉ DOS SANTOS E SILVA	RUA DAVID CALDAS	AV. MIGUEL ROSA	960	2	6	46.080
AV. MARECHAL CASTELO BRANCO	PONTE FREI SERAFIM	RUA TAUMATURGO DE AZEVEDO	500	4	6	48.000
AV. MARECHAL CASTELO BRANCO	RUA TAUMATURGO DE AZEVEDO	CURVA DO CEFAPI	780	4	6	74.880
AV. MARECHAL CASTELO BRANCO	PONTE FREI SERAFIM	RUA JULIANO MOREIRA	730	4	6	70.080
AV. MIGUEL ROSA	AV. FREI SERAFIM	AV. MARANHÃO	2.960	4	3	142.080
GABRIEL FERREIRA	LUCÍDIO FREITAS	MANOEL DOMINGOS	2133	2	6	102.384
QUINTINO BOICAIÚVA	LUCÍDIO FREITAS	MANOEL DOMINGOS	2051	2	6	98.448
LUCÍDIO FREITAS	QUINTINO BOICAIÚVA	24 DE JANEIRO	2288	2	6	109.824
RUA RUI BARBOSA	RUA JOÃO HENRIQUE	RUA TAMBORIL	2378	2	6	114.144
TOTAL (M)						2.126.880


FREQUÊNCIA DE VARRIÇÃO DE PRAÇAS - SDU CENTRO
HORÁRIO: 06:00H AS 14:20H

PRAÇA	INICIO	FIM	ÁREA (M²)	Nº DESARJETAS	FREQUENCIA (SEMANAL)	PRODUÇÃO MENSAL (M²)
PRAÇA PEDRO II	-	-	7032	1	6	168.768
PRAÇA SÃO BENEDITO	-	-	6154	1	6	147.696
PRAÇA DA LIBERDADE	-	-	6154	1	6	147.696
PRAÇA DA BANDEIRA	-	-	28134	1	6	675.216
PRAÇA LANDRI SALES	-	-	8301	1	6	199.224
PRAÇA JOÃO LUIZ FERREIRA	-	-	5363	1	6	128.712
PRAÇA RIO BRANCO	-	-	5250	1	6	126.000
PRAÇA DO FRIPISA	-	-	6025	1	6	144.600
CANTEIRO DA RUA FREI SERAFIM	-	-	9144	1	6	219.456
TOTAL (M²)						1.957.368

PLANO DE VARRIÇÃO - CENTRO

Praças

FREQUÊNCIA DE VARRIÇÃO
DE PRAÇAS - CENTRO
HORÁRIO: 06:00H AS 14:20H

 6x na Semana

PRAÇA LANDRI SALES

PRAÇA DO FRIPISA

CANTEIRO DA AV. FREI SERAVIM

PRAÇA JOÃO LUIZ FERREIRA

PRAÇA DA LIBERDADE

PRAÇA RIO BRANCO

PRAÇA DA BANDEIRA

PRAÇA SÃO BENEDITO

PRAÇA PEDRO II

0 200 400 600 800 m

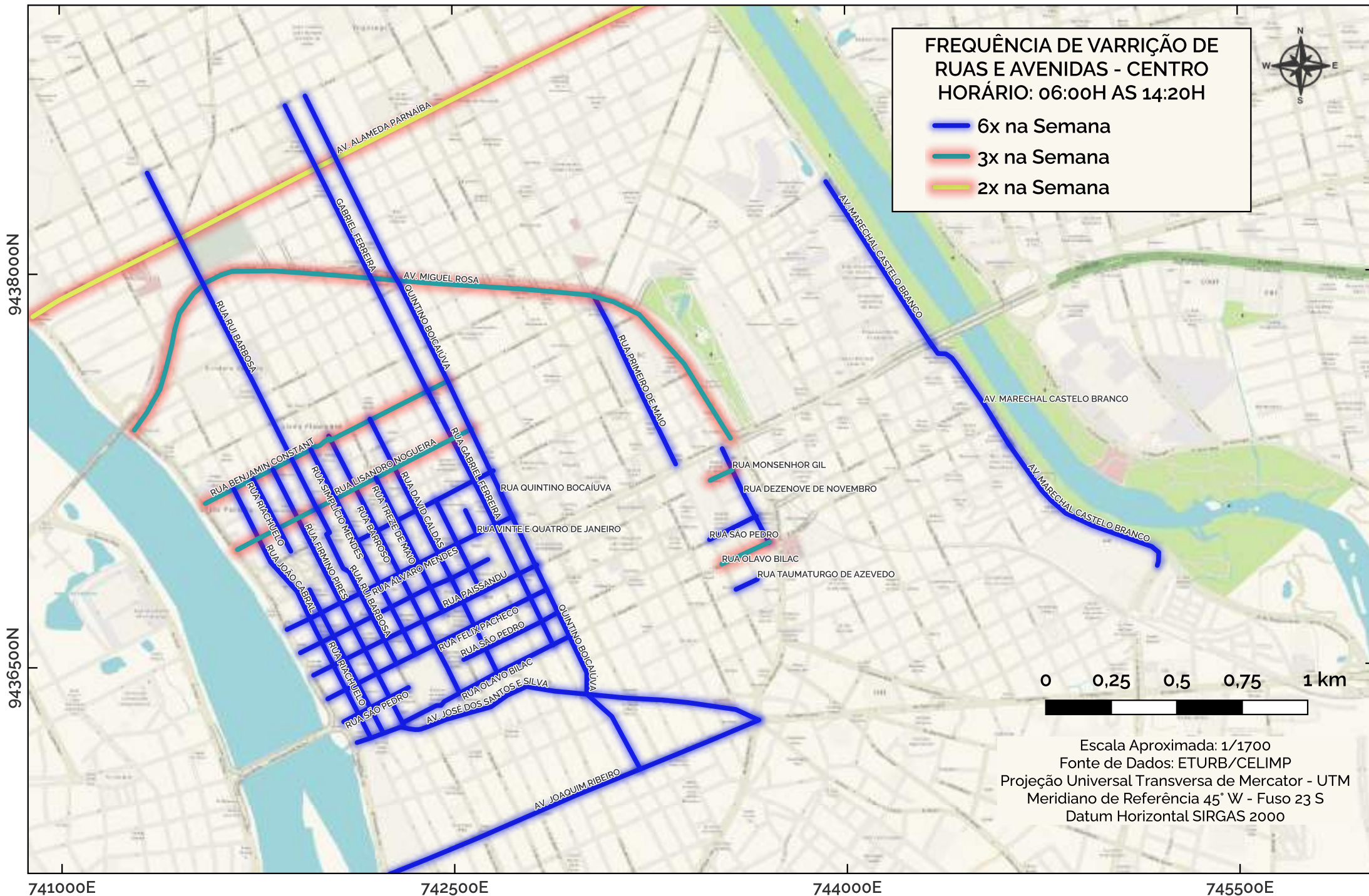
Escala Aproximada: 1/10000
Fonte de Dados: ETURB/CELIMP
Projeção Universal Transversa de Mercator - UTM
Meridiano de Referência 45° W - Fuso 23 S
Datum Horizontal SIRGAS 2000

742500E

744000E

PLANO DE VARRIÇÃO - CENTRO

Logradouros



PLANO DE VARRIÇÃO - ZONA NORTE

Praças

9444000N

FREQUÊNCIA DE VARRIÇÃO
DE PRAÇAS - ZONA NORTE
HORÁRIO: 06:00H AS 14:20H

- 3x na Semana
- 6x na Semana

9442500N



Escala Aproximada: 1/12000
Fonte de Dados: ETURB/CELIMP
Projeção Universal Transversa de Mercator - UTM
Meridiano de Referência 45° W - Fuso 23 S
Datum Horizontal SIRGAS 2000

741000E

742500E

PLANO DE VARRIÇÃO - ZONA NORTE

Logradouros

FREQUÊNCIA DE VARRIÇÃO DE RUAS E
AVENIDAS - ZONA NORTE HORÁRIO:
06:00H AS 14:20H

6x na Semana



0 0,25 0,5 0,75 1 km

Escala Aproximada: 1/1800
Fonte de Dados: ETURB/CELIMP
Projeção Universal Transversa de Mercator - UTM
Meridiano de Referência 45° W - Fuso 23 S
Datum Horizontal SIRGAS 2000

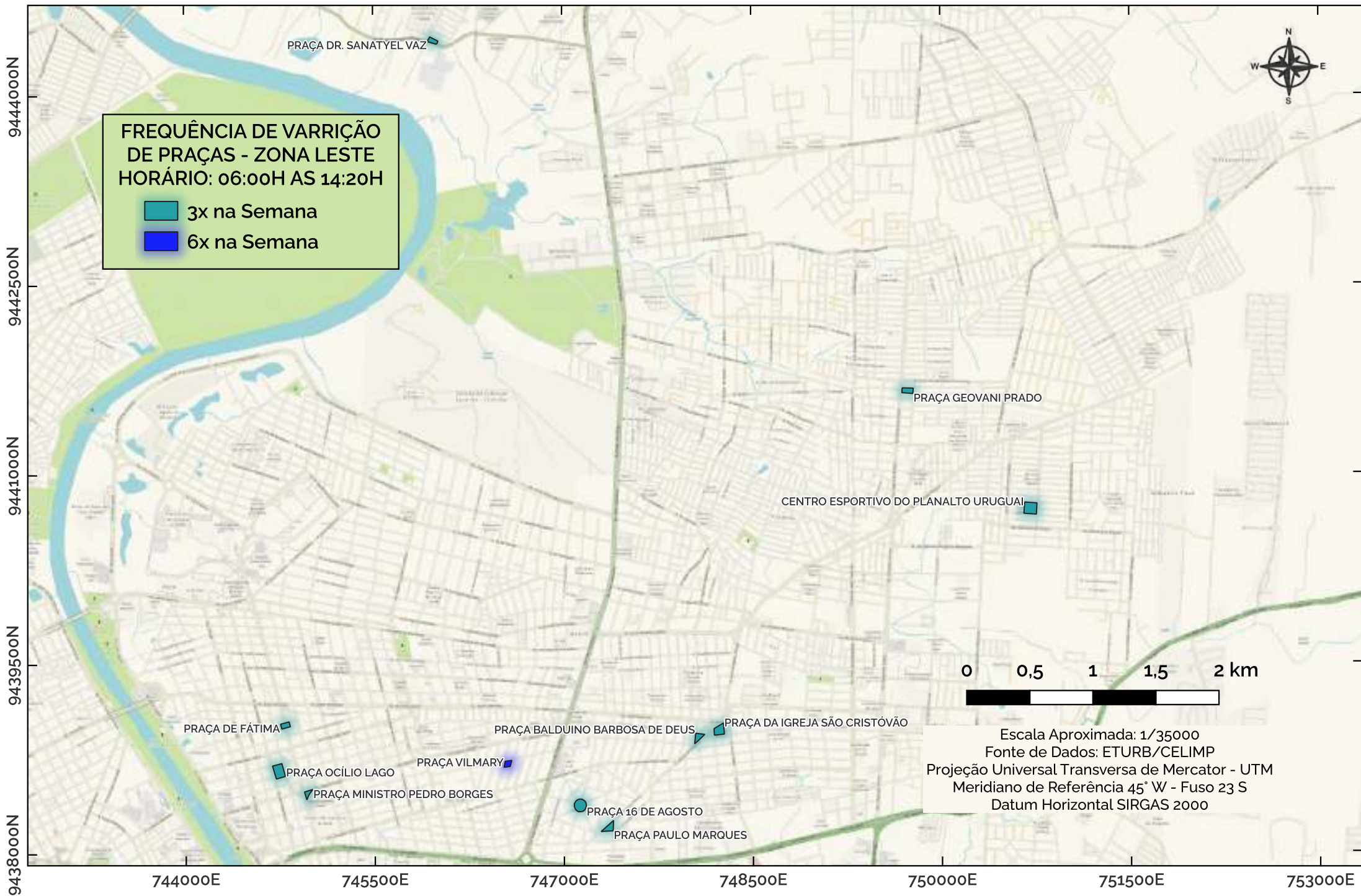
741000E

742500E

744000E

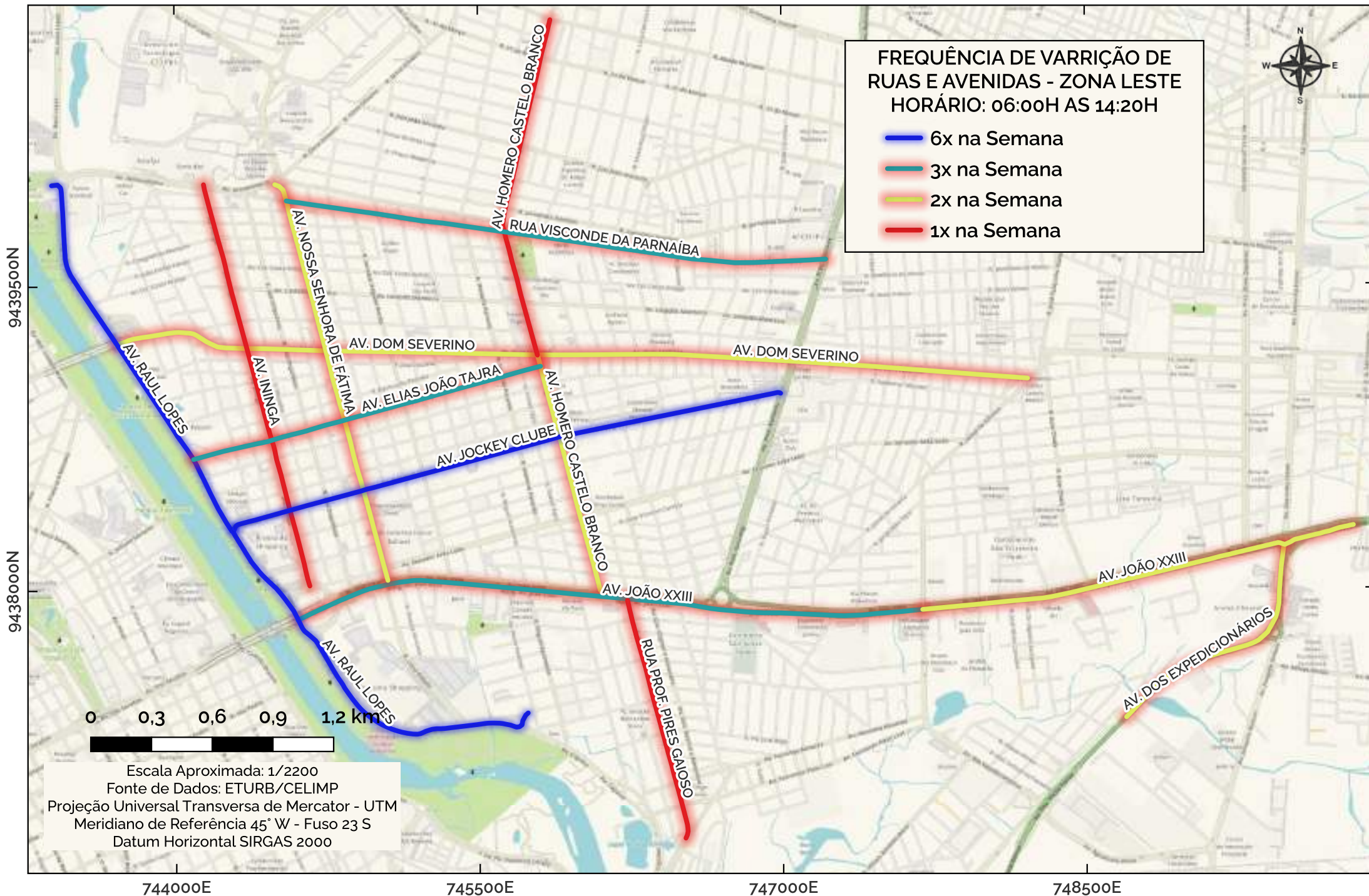
PLANO DE VARRIÇÃO - ZONA LESTE

Praças



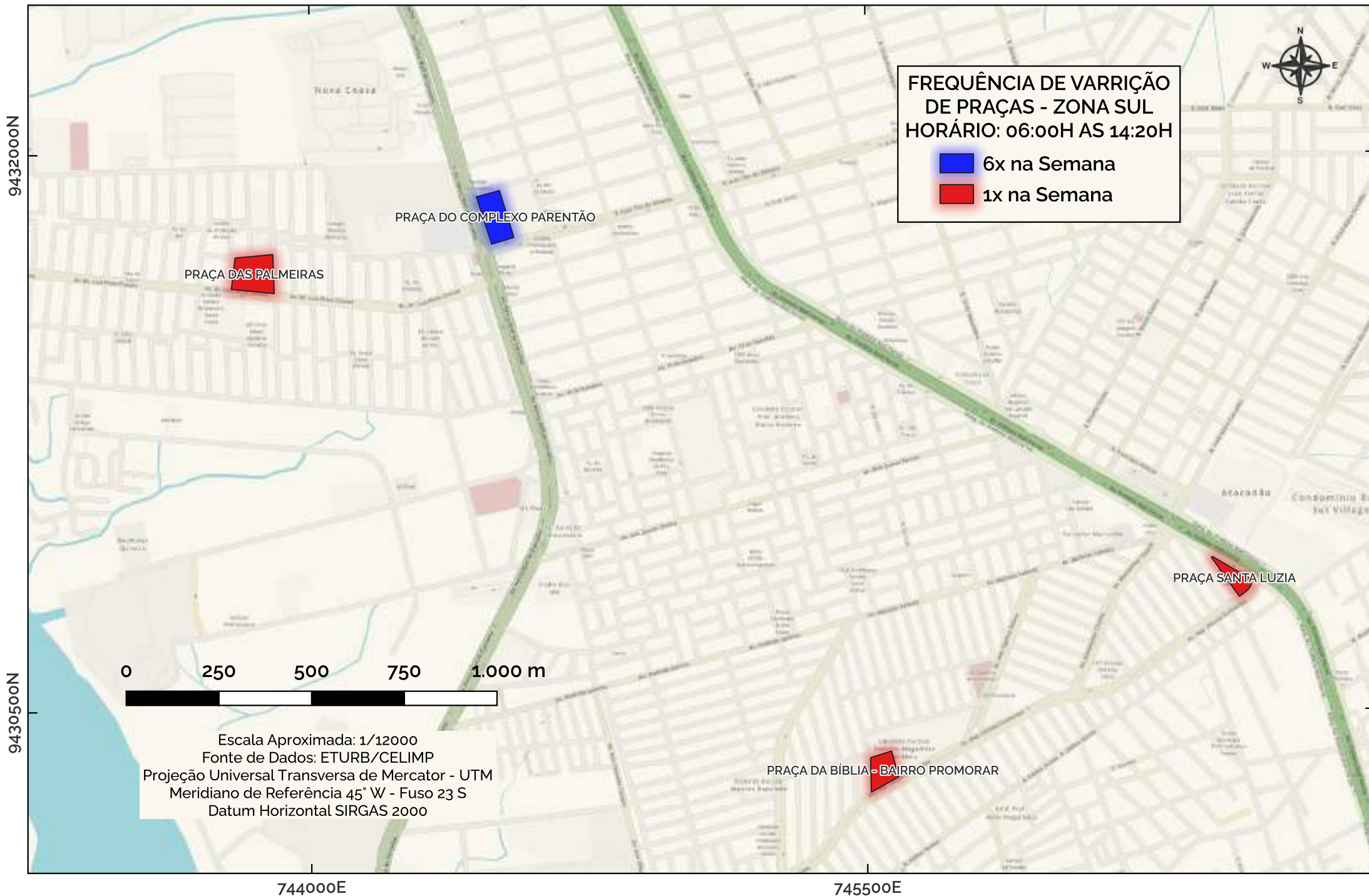
PLANO DE VARRIÇÃO - ZONA LESTE

Logradouros



PLANO DE VARRIÇÃO - ZONA SUL

Praças



PLANO DE VARRIÇÃO - ZONA SUL

Logradouros

FREQUÊNCIA DE VARRIÇÃO DE
RUAS E AVENIDAS - ZONA SUL
HORÁRIO: 06:00H AS 14:20H

— 6x na Semana

— 3x na Semana



0 0,5 1 1,5 2 km

Escala Aproximada: 1/37000
Fonte de Dados: ETURB/CELIMP
Projeção Universal Transversa de Mercator - UTM
Meridiano de Referência 45° W - Fuso 23 S
Datum Horizontal SIRGAS 2000

739500E

741000E

742500E

744000E

745500E

747000E

748500E

9436500N
9435000N
9433500N
9432000N
9430500N

PLANO DE VARRIÇÃO - ZONA SUDESTE


Praças

9438000N

9436500N

9435000N

FREQUÊNCIA DE VARRIÇÃO
DE PRAÇAS - ZONA SUDESTE
HORÁRIO: 06:00H AS 14:20H

 3x na Semana

 6x na Semana



PRAÇA DO GURUPI

2ª PRAÇA DO RENASCENÇA II

1ª PRAÇA DO RENASCENÇA II

PRAÇA DO 8º DP

PRAÇA DO DIRCEU I

PRAÇA DA CULTURA

PRAÇA DOS CORREIOS

PRAÇA DA POLINTER

PRAÇA DO DIRCEU II

PRAÇA DO TANCREDO NEVES

0 250 500 750 1.000 m

Escala Aproximada: 1/20000

Fonte de Dados: ETURB/CELIMP

Projeção Universal Transversa de Mercator - UTM

Meridiano de Referência 45° W - Fuso 23 S

Datum Horizontal SIRGAS 2000

747000E

748500E

750000E

751500E

PLANO DE VARRIÇÃO - ZONA SUDESTE

Logradouros

FREQUÊNCIA DE VARRIÇÃO DE RUAS
E AVENIDAS - ZONA SUDESTE
HORÁRIO: 06:00H AS 14:20H

- 6x na Semana
- 3x na Semana
- 1x na Semana

9436500N

9435000N

747000E

748500E

750000E

751500E

0 0,25 0,5 0,75 1 km

Escala Aproximada: 1/2000
Fonte de Dados: ETURB/CELIMP
Projeção Universal Transversa de Mercator - UTM
Meridiano de Referência 45° W - Fuso 23 S
Datum Horizontal SIRGAS 2000



RELACÃO DE LOGRADOUROS A SEREM VARRIDOS - SDU NORTE

FREQUÊNCIA DE VARRIÇÃO DE RUAS E AVENIDAS - SDU NORTE HORÁRIO: 06:00H AS 14:20H

RUA	INICIO	FIM	COMP (M)	Nº DE SARJETAS	FREQUENCIA (SEMANAL)	PRODUÇÃO MENSAL (M)
AV. PREF. FREITAS NETO	AV. ANT. PEDREIRA MARTINS	RUA VIOLEIRO ELISIÁRIO	4.000	4	6	384.000
AV. DUQUE DE CAXIAS	BALÃO DA COCA-COLA	PRAÇA DA IGREJA NOSSA SRA DAS GRAÇAS	1.300	2	6	62.400
AV. UNIÃO	AV. DUQUE DE CAXIAS	AV. CENTENÁRIO	1.300	2	6	62.400
RUA JORNALISTA JOSÍPIO LUSTOSA	RUA VIDEIRA	AV. PREF. FREITAS NETO	1.800	2	6	86.400
RUA CASTELO DO PIAUÍ	AV. CAMPO MAIOR	AV. DUQUE DE CAXIAS	2.700	2	6	129.600
RUA ENGENHEIRO ALVES NORONHA	AV. DUQUE DE CAXIAS	AV. PREF. FREITAS NETO	1.240	2	6	59.520
RUA JOÃO ISIDORO FRANÇA	RUA TÉCNICO JOAQUIM SOARES	RUA CEDRO	1.000	2	6	48.000
TOTAL (M)						832.320

FREQUÊNCIA DE PRAÇAS - SDU NORTE HORÁRIO: 06:00H AS 14:20H

PRAÇA	INICIO	FIM	ÁREA (M²)	Nº DE SARJETAS	FREQUENCIA (SEMANAL)	PRODUÇÃO MENSAL (M²)
PRACINHA DA CRECHE TIA ANITA	-	-	433	1	3	5.196
PRAÇA DO MAFRENSE II	-	-	1.877	1	6	45.048
PRAÇA JORNALISTA PAULO DE TARSO	-	-	3.544	1	6	85.056
PRAÇA SANTA SOFIA	-	-	6.169	1	6	148.056
PRAÇA DA BÍBLIA	-	-	156	1	6	3.744
PRAÇA MARIA DO CARMO RODRIGUES	-	-	6.621	1	6	158.904
TOTAL (M²)						446.004

HORÁRIO: 06:00H AS 14:20H

TOTAL (M)

1.411.392,00

HORÁRIO: 06:00H AS 14:20H

TOTAL (M²)

778.440

RUA	INICIO	FIM	COMP (M)	Nº DE SARJETAS	FREQUENCIA (SEMANAL)	PRODUÇÃO MENSAL (M)
AV SÃO RAIMUNDO	AV. MIGUEL ROSA	AV. HIGINO CUNHA	340	2	6	16.320
AV. BARÃO DE GURGUÉIA	AV. JOAQUIM RIBEIRO	AV. GETÚLIO VARGAS	3.100	2	6	148.800
AV. DEP. ULISSES GUIMARÃES	AV. HENRY WALL DE CARVALHO	AV. WALL FERRAZ	2.650	2	6	127.200
AV. DR. LUÍS PIRES CHAVES	AV. HENRY WALL DE CARVALHO	AV. MARANHÃO	1.700	2	6	81.600
AV. HIGINO CUNHA	AV. ODILON ARAÚJO	PONTE WALL FERRAZ	2.000	2	6	96.000
AV. JUAREZ TÁVORA	AV. WALL FERRAZ	AV. HENRY WALL DE CARVALHO	1.300	2	6	62.400
AV. NAÇÕES UNIDAS	AV. MIGUEL ROSA	AV. PEDRO FREITAS	750	2	6	36.000
AV. PEDRO FREITAS	AV. JOAQUIM RIBEIRO	AV. GETÚLIO VARGAS	3.150	2	3	75.600
AV. SÃO RAIMUNDO	AV. HIGINO CUNHA	RUA CANADÁ	1.600	2	6	76.800
TOTAL (M)						720.720

PRAÇA	INICIO	FIM	ÁREA (M²)	Nº DESARJETAS	FREQUENCIA (SEMANAL)	PRODUÇÃO MENSAL (M²)
PRAÇA DAS PALMEIRAS (SACI)	-	-	10.333	1	1	41.332
PRAÇA DO COMPLEXO PARENTÃO	-	-	8.452	1	6	202.848
PRAÇA DA BÍBLIA	-	-	5.615	1	1	22.460
PRAÇA SANTA LUZIA	-	-	4.084	1	1	16.336
TOTAL (M²)						282.976

RELACÃO DE LOGRADOUROS A SEREM VARRIDOS - SDU SUDESTE

FREQUÊNCIA DE VARRIÇÃO DE RUAS E AVENIDAS - SDU SUDESTE
HORÁRIO: 06:00H AS 14:20H

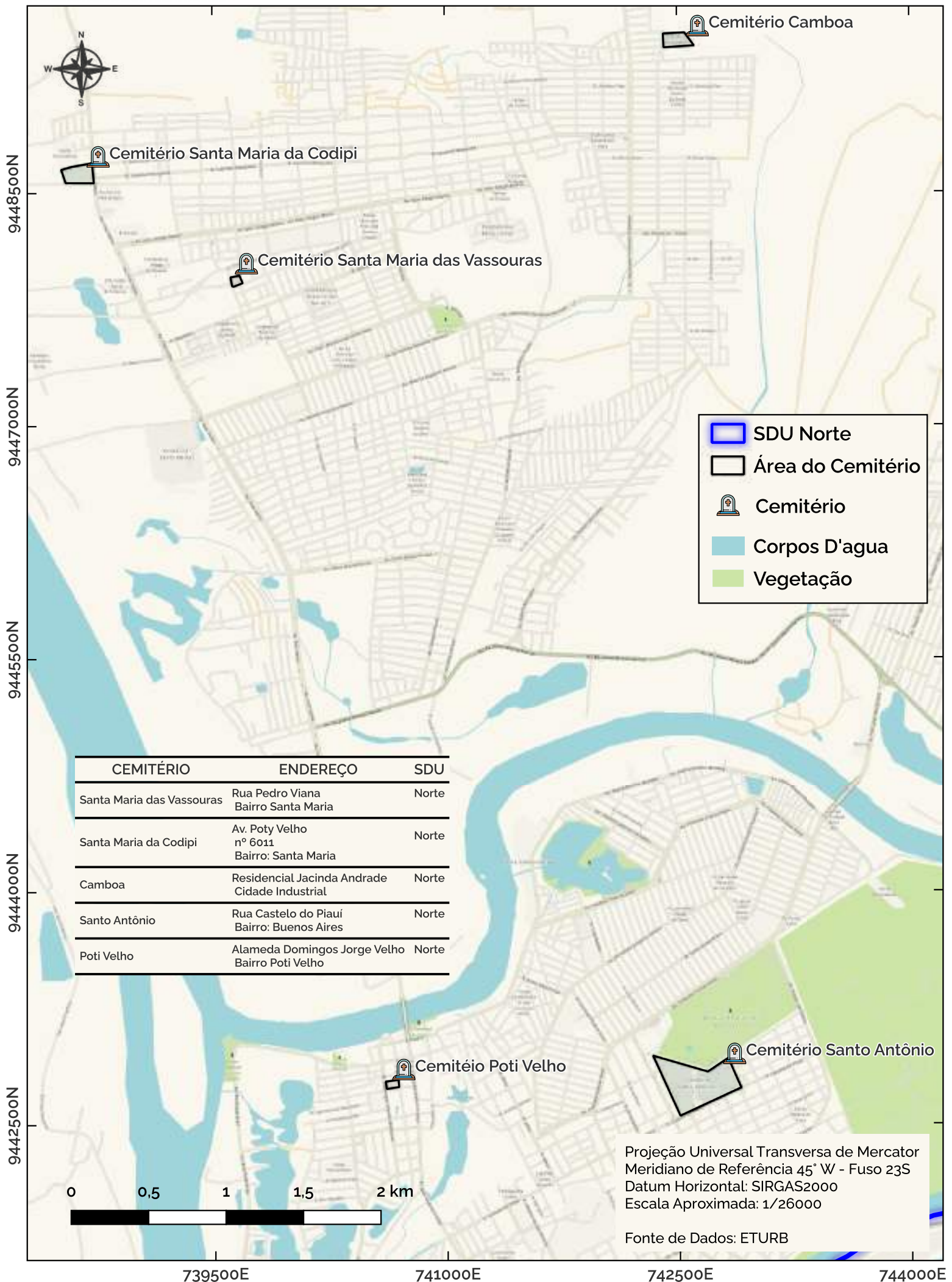
RUA	INICIO	FIM	COMP (M)	Nº DE SARJETAS	FREQUENCIA (SEMANAL)	PRODUÇÃO MENSAL (M)
AV. FRANCISCO DE ALMEIDA NETO	AV. PAULO FERRAZ	AV. JOAQUIM NELSON	1.700	4	6	163.200,00
AV. JOAQUIM NELSON	AV. NOE MENDES	BALÃO DA EXPEDICIONÁRIOS	1.750	4	6	168.000,00
AV. JOAQUIM NELSON	BALÃO DA EXPEDICIONÁRIOS	BALÃO DO AFRODITE	1.100	4	6	105.600,00
AV. JOAQUIM NELSON	AV. NOE MENDES	RUA PALESTINA	900	2	6	43.200,00
AV. LIVIO LOPES	AV. JOAQUIM NELSON	RUA DO FORUM DA REDONDA	1.800	2	3	43.200,00
AV. NOE MENDES	CERÂMICA FORTES	SINAL DO RENASCENÇA I	2.500	2	6	120.000,00
AV. NOE MENDES	SINAL DO RENASCENÇA I	ESTRADA DO TODOS OS SANTOS	2.100	2	6	100.800,00
PONTE TANCREDO NEVES	ZONA SUL	ZONA SUDESTE	400	4	1	6.400,00
RUA MANOEL FELICIO	AV. PAULO FERRAZ	AV. NOE MENDES	900	2	3	21.600,00
RUA DO 8º DISTRITO	AV. FRANCISCO DE ALMEIDA NETO	RUA ANTONIO GOMES CHAVES	700	2	3	16.800,00
TOTAL (M)						788.800,00

FREQUÊNCIA DE VARRIÇÃO DE PRAÇAS - SDU SUDESTE
HORÁRIO: 06:00H AS 14:20H

PRAÇA	INICIO	FIM	ÁREA (M²)	Nº DE SARJETAS	FREQUENCIA (SEMANAL)	PRODUÇÃO MENSAL (M²)
PRAÇA DOS CORREIOS	-	-	4.379	1	3	52.548
PRAÇA DA CULTURA	-	-	2.785	1	3	33.420
PRAÇA DO TANCREDO NEVES	-	-	6.010	1	3	72.120
PRAÇA DO DIRCEU I	-	-	3.849	1	6	92.376
PRAÇA DO 8º DP	-	-	2.493	1	3	29.916
1ª PRAÇA DO RENASCENÇA II	-	-	2.066	1	3	24.792
2ª PRAÇA DO RENASCENÇA II	-	-	2.678	1	3	32.136
PRAÇA DA POLINTER	-	-	1.654	1	3	19.848
PRAÇA DO DIRCEU II	-	-	3.636	1	3	43.632
PRAÇA DO GURUPI	-	-	3.366	1	3	40.392
TOTAL (M²)						441.180

XV. Relação de Cemitérios

LOCALIZAÇÃO DOS CEMITÉRIOS - ZONA NORTE



LOCALIZAÇÃO DOS CEMITÉRIOS - ZONA LESTE

9445000N

9442500N

9440000N

9437500N



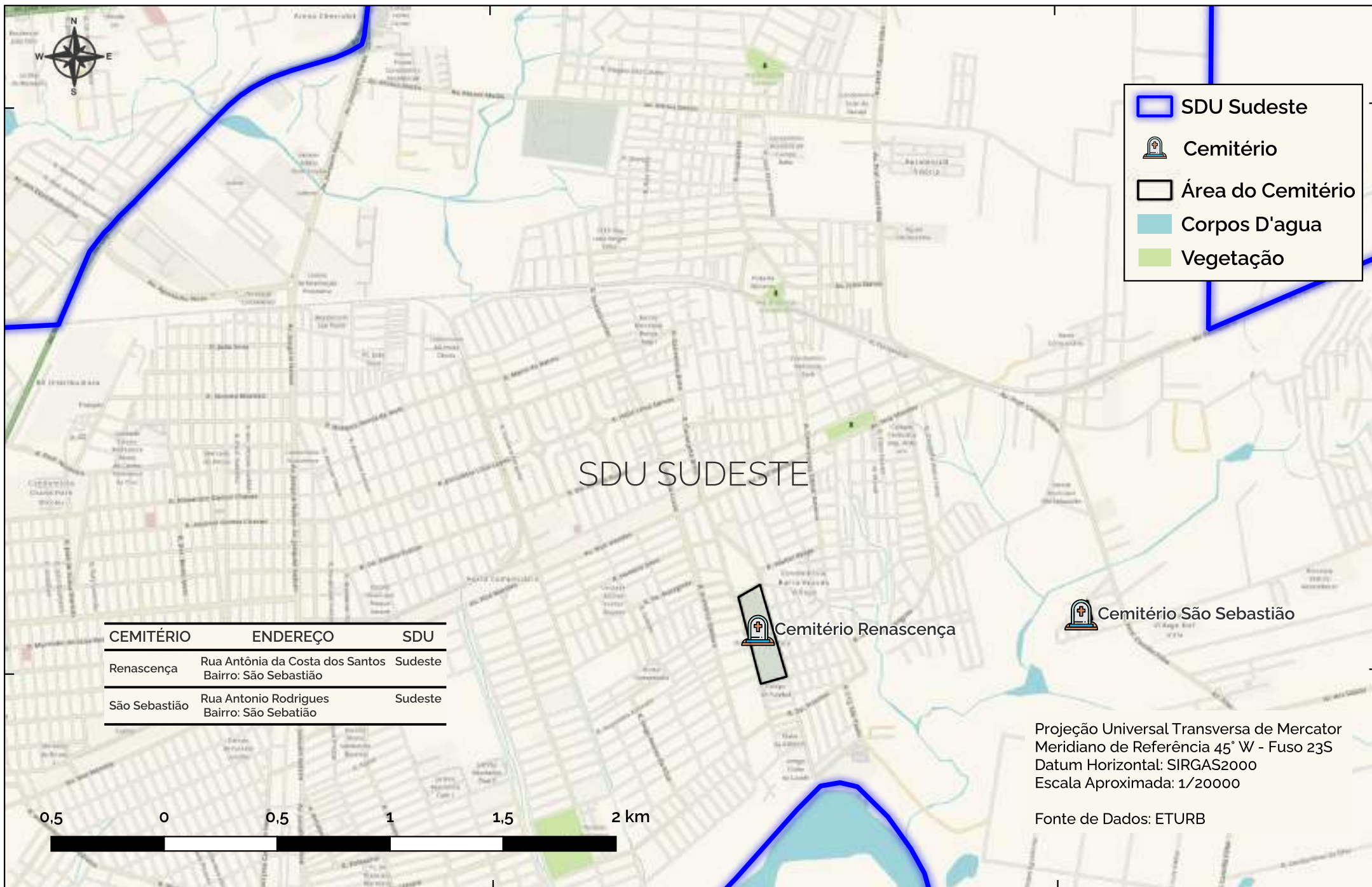
747500E

750000E

LOCALIZAÇÃO DOS CEMITÉRIOS - ZONA SUDESTE

9437500N

9435000N



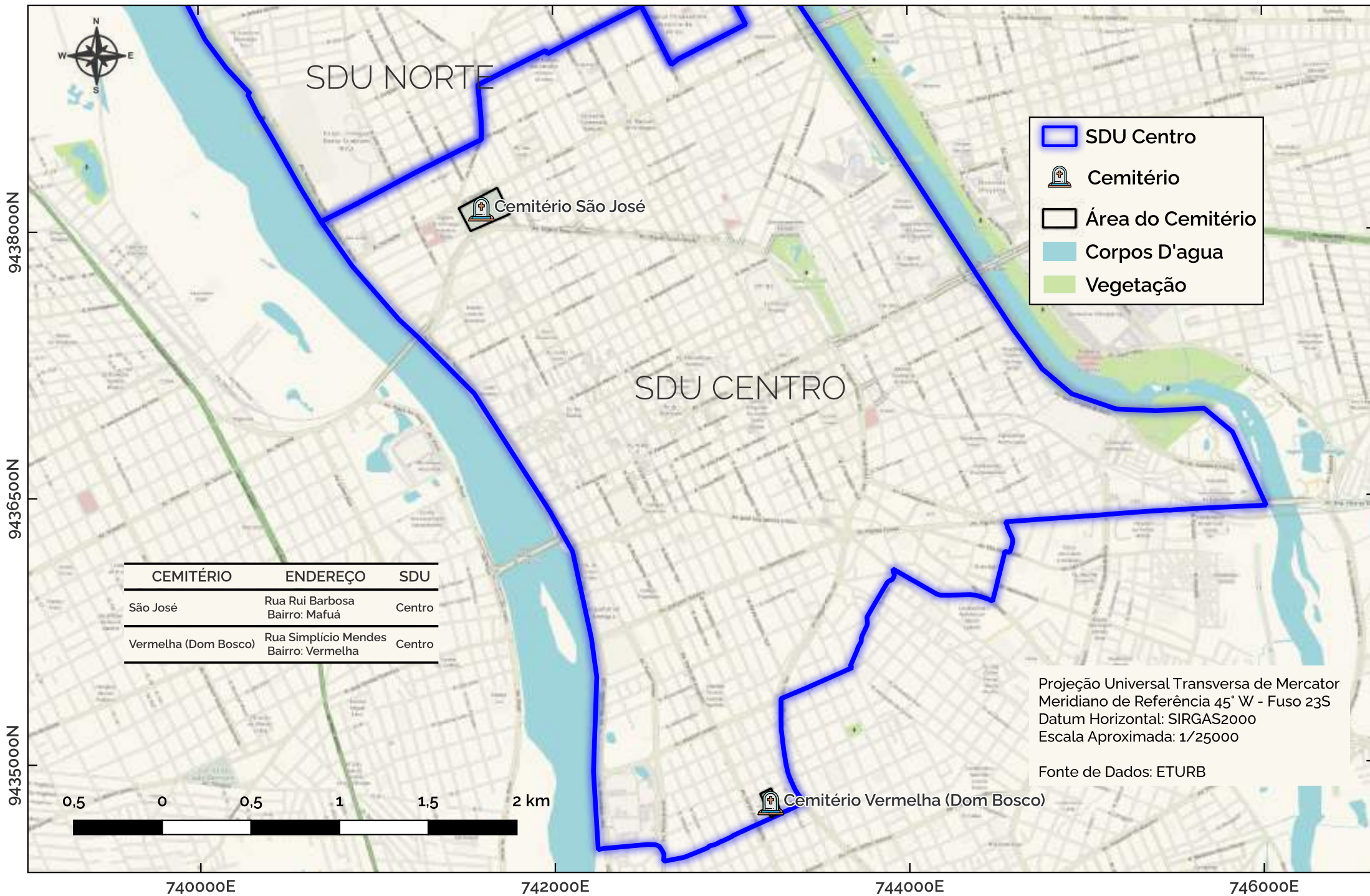
750000E

752500E

LOCALIZAÇÃO DOS CEMITÉRIOS - ZONA SUL

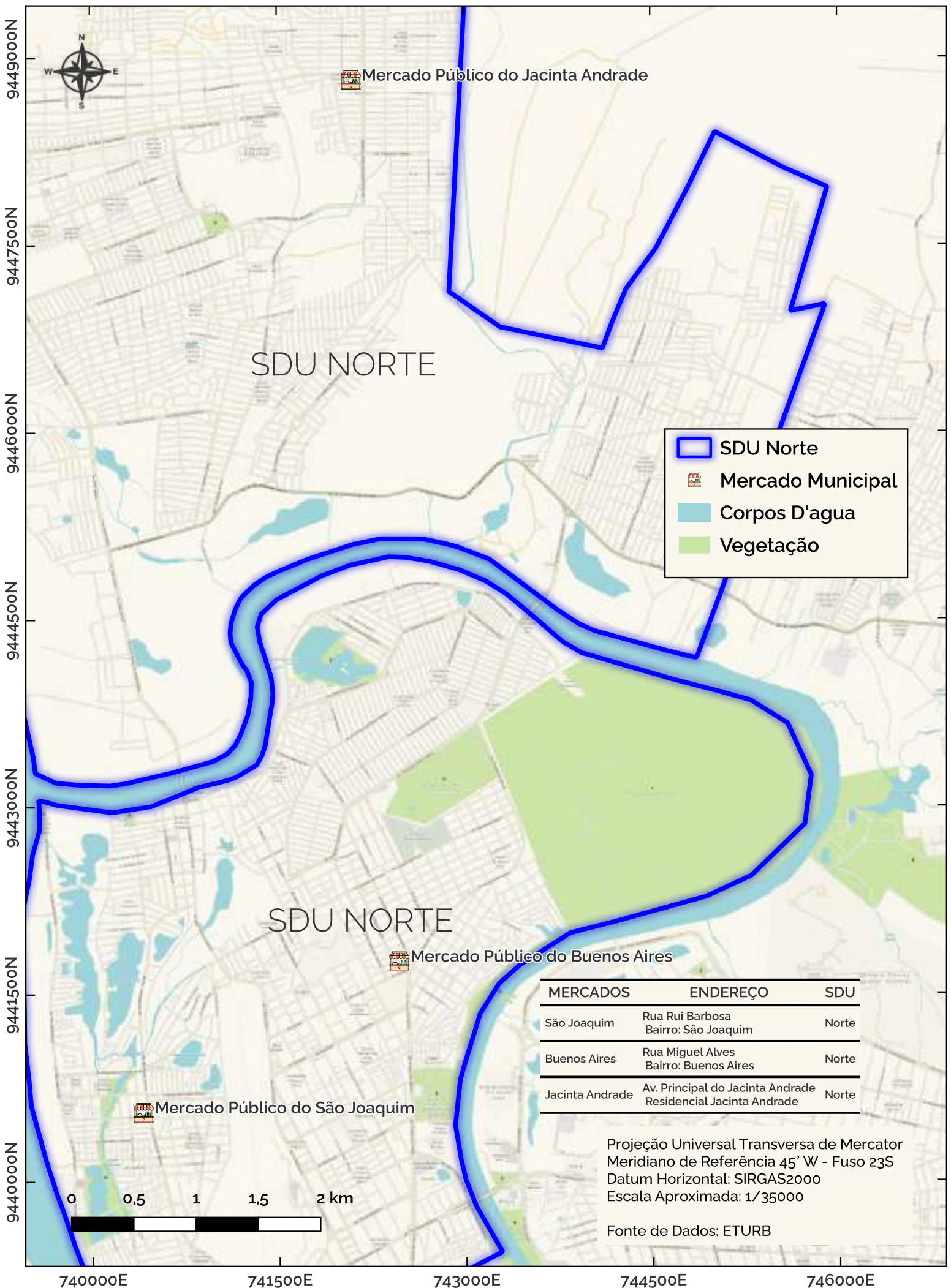


LOCALIZAÇÃO DOS CEMITÉRIOS - ZONA CENTRO



XVI. Relação de Mercados Públicos

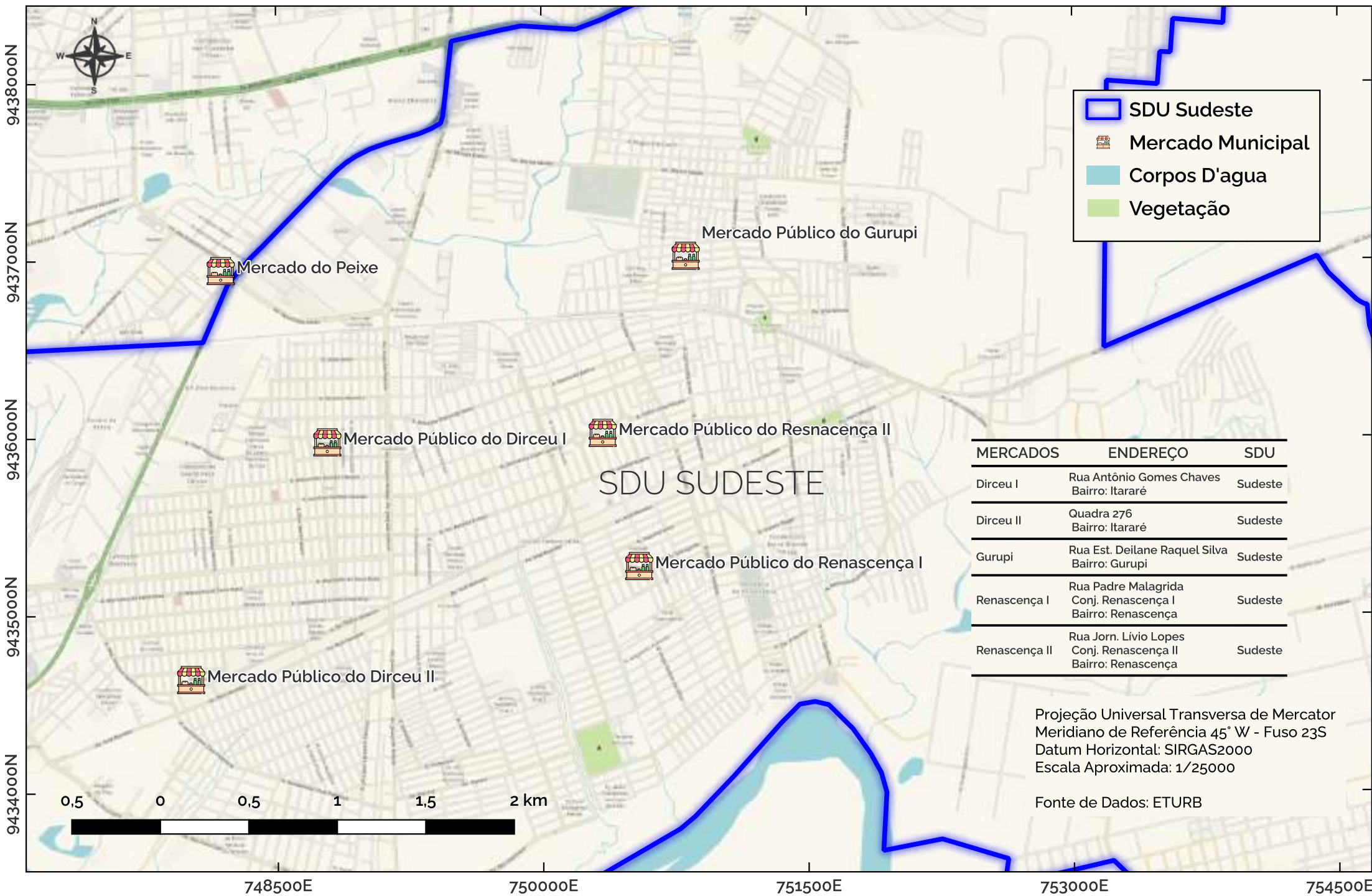
LOCALIZAÇÃO DOS MERCADOS - ZONA NORTE



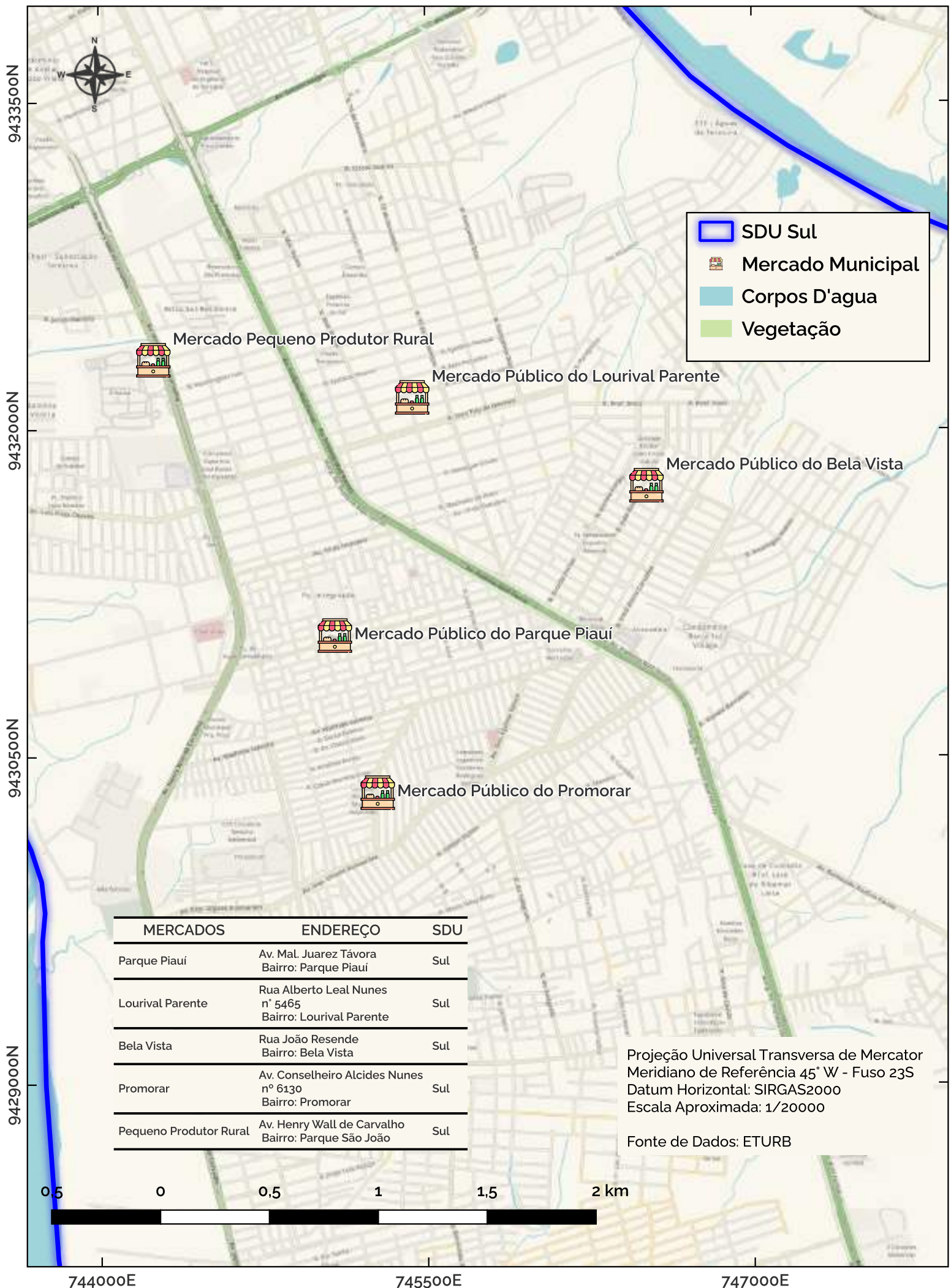
LOCALIZAÇÃO DOS MERCADOS - ZONA LESTE



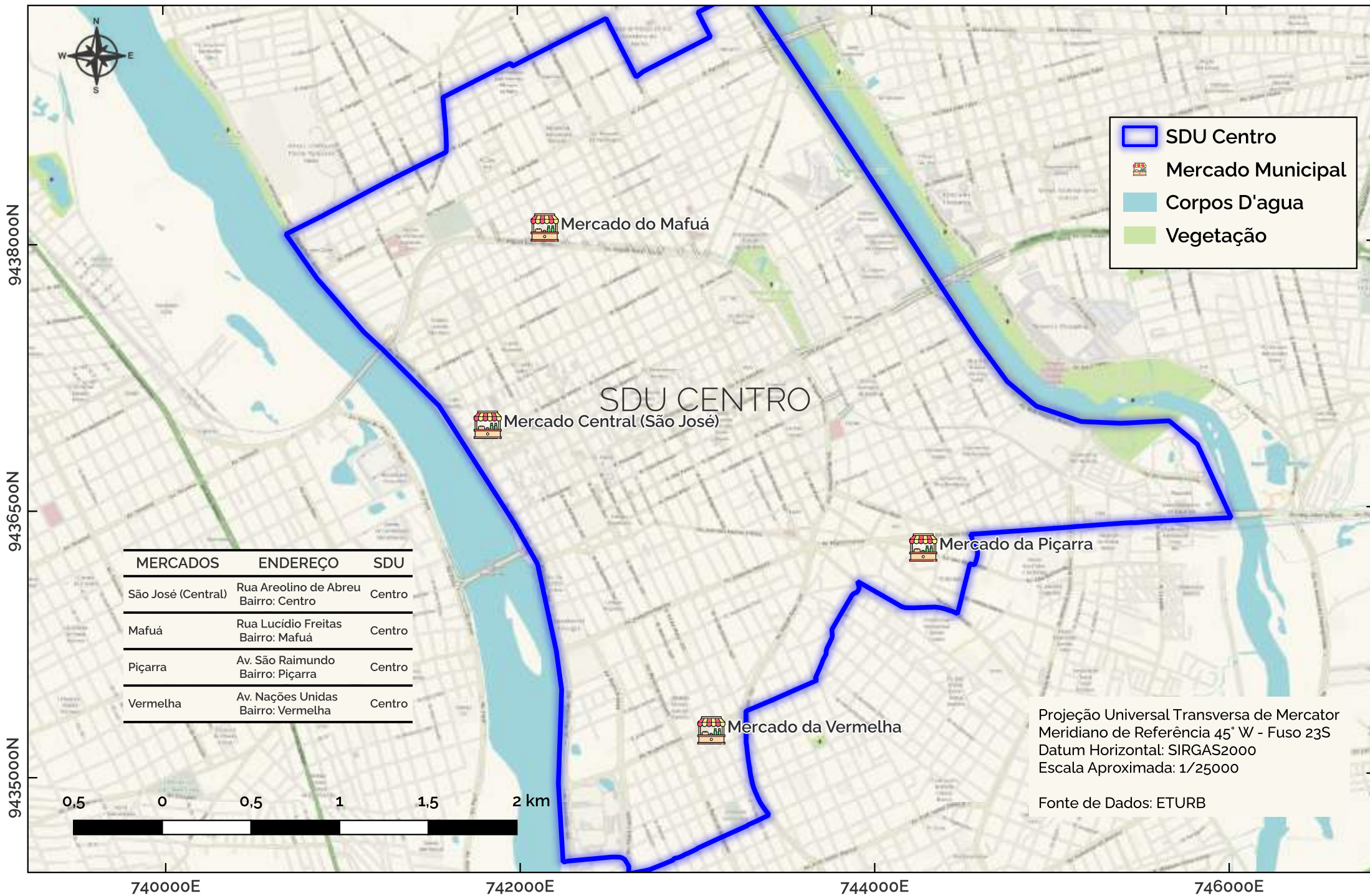
LOCALIZAÇÃO DOS MERCADOS - ZONA SUDESTE



LOCALIZAÇÃO DOS MERCADOS - ZONA SUL



LOCALIZAÇÃO DOS MERCADOS - ZONA CENTRO



XVII. Anotações de Responsabilidades Técnicas – ARTs



Anotação de Responsabilidade Técnica - ART
Lei nº 6.496, de 7 de dezembro de 1977

Conselho Regional de Engenharia e Agronomia do Piauí

CREA-PI

ART de Obra ou Serviço
1920260016544

1. Responsável Técnico

ROBERTO JOSÉ AMORIM RUFINO FERNANDES

Título profissional: **Engenheiro Civil**

RNP: **1901288528**

Registro: **10311**

2. Dados do Contrato

Contratante: **ENTIDADE AUTÁRQUICA TERESINENSE DE DESENVOLVIMENTO**

CPF/CNPJ: **06688535000183**

Logradouro: **RUA CLODOALDO FREITAS**

Nº: **664**

Complemento:

Bairro: **CENTRO**

Cidade: **TERESINA**

UF: **PI**

CEP: **64000-360**

Contrato: **Sem número**

celebrado em **06/03/2025**

Vinculado à ART:

Valor: R\$ **12.393,07**

Tipo de Contratante: **PESSOA JURÍDICA DE DIREITO PÚBLICO**

Ação Institucional:

3. Dados da Obra/Serviço

Logradouro: **Clodoaldo Freitas**

Nº: **664**

Complemento:

Bairro: **Centro**

Cidade: **Teresina**

UF: **PI**

CEP: **64000360**

Data de Início: **01/10/2025**

Previsão de Término: **28/02/2026**

Coordenadas Geográficas: **-5.08609000, -42.8214300**

Finalidade: **SANEAMENTO BÁSICO**

Código:

Proprietário: **ENTIDADE AUTÁRQUICA TERESINENSE DE DESENVOLVIMENTO URBANO**

CPF/CNPJ: **06688535000183**

4. Atividade Técnica

ELABORAÇÃO

Quantidade

Unidade

PROJETO DE SISTEMA DE ESGOTO/RESÍDUOS SÓLIDOS PLANO DE GERENCIAMENTO DE
RESÍDUOS

220,0000

hora

Após a conclusão das atividades técnicas o profissional deverá proceder a baixa desta ART

5. Observações

Elaboração do Projeto Básico do Sistema Público de Limpeza Urbana e Manejo de Resíduos Sólidos do município de Teresina/PI referente aos "Serviços de Coleta e Transporte de Resíduos Sólidos Urbanos e Serviços Complementares de Limpeza Pública". Integram o Projeto as Especificações de Serviços, Composições de Custos e Orçamento Básico.

6. Declarações

Acessibilidade: Declaro atendimento às regras de acessibilidade previstas nas normas técnicas da ABNT, na legislação específica e no Decreto nº 5.296, de 2 de dezembro de 2004.

7. Entidade de Classe

Nenhuma

8. Assinaturas

Declaro serem verdadeiras as informações acima

TERESINA - PI

25 de Fevereiro de 2026

Local

Data



Documento assinado eletronicamente com
credenciais de login e senha por:
ROBERTO JOSÉ AMORIM RUFINO FERNANDES
RNP: 1901288528
Data: 25/02/26 13:14

ROBERTO JOSÉ AMORIM RUFINO FERNANDES - CPF: 53717902334

ENTIDADE AUTÁRQUICA TERESINENSE DE DESENVOLVIMENTO URBANO - CPF/CNPJ:

9. Informações

- A ART é válida somente quando quitada, mediante apresentação do comprovante do pagamento ou conferência no site do Crea-PI.
- A autenticidade deste documento pode ser verificada no site www.crea-pi.org.br ou www.confea.org.br
- A guarda da via assinada da ART será de responsabilidade do profissional e do contratante com o objetivo de documentar o vínculo contratual.



www.crea-pi.org.br art@crea-pi.org.br
tel: (86)2107-9292



ⁱ ORNELAS, Adílio Rodrigues. Aplicação de métodos de análise espacial na gestão dos resíduos sólidos urbanos. 2011. 101 p. Dissertação (Mestrado em Análise e Modelagem de Sistemas Ambientais) — Instituto de Geociências, Universidade Federal de Minas Gerais, Belo Horizonte, 2011

ⁱⁱ BRASIL. Ministério do Trabalho e Emprego. NR-38 (texto consolidado/retificado). Brasília, DF: Gov.br, 2023.

ⁱⁱⁱ BRASIL. Ministério da Saúde. Fundação Nacional de Saúde (Funasa). Manual de Saneamento. 5. ed. Brasília: Funasa, 2018.